

# RAPORT

## O STANIE GMINY MICHAŁÓW

ZA ROK 2022

**WÓJT GMINY MICHAŁÓW**

**URZĄD GMINY W MICHAŁOWIE**

**28-411 MICHAŁÓW; Michałów 115**

**[www.michalow.pl](http://www.michalow.pl)**

*„Gmina Michałów – kraina koni i mięty ...”*

## SPIS TREŚCI

<b>WSTĘP</b> .....	3
<b>1. INFORMACJE OGÓLNE</b> .....	4
1.1. Położenie i powierzchnia gminy .....	4
1.2. Ogólna charakterystyka gminy.....	7
1.3. Walory środowiska .....	8
1.4. Wody .....	10
1.5. Lasy .....	11
<b>2. SYTUACJA DEMOGRAFICZNA GMINY</b> .....	12
<b>3. CHARAKTERYSTYKA POZYCJI ROZWOJOWEJ GMINY</b> .....	14
<b>4. ORGANIZACJA I ZARZĄDZANIE GMINNYMI JEDNOSTKAMI ORGANIZACYJNYMI</b> .....	16
4.1. Informacje dotyczące Urzędu Gminy w Michałowie .....	16
4.2. Informacje dotyczące samorządowych jednostek organizacyjnych .....	17
4.2.1. Informacje dotyczące Gminnej Biblioteki Publicznej w Michałowie .....	17
4.2.2. Informacje dotyczące Samorządowego Zakładu Opieki Zdrowotnej w Michałowie .....	20
4.2.3. Informacje dotyczące Gminnego Ośrodka Pomocy Społecznej w Michałowie .....	22
<b>5. OŚWIATA</b> .....	24
5.1. Organizacja sieci szkół i przedszkoli w gminie .....	24
<b>6. SYTUACJA FINANSOWA GMINY</b> .....	28
6.1. Budżet .....	28
<b>7. STAN MIENIA KOMUNALNEGO</b> .....	33
7.1. Użyczenia .....	34
7.2. Gospodarowanie zasobem lokalowym .....	36
<b>8. INFORMACJE O REALIZACJI POLITYK, PROGRAMÓW I STRATEGII</b> .....	38
8.1. Strategia Rozwoju Gminy Michałów .....	38
8.2. Studium uwarunkowań i kierunków zagospodarowania przestrzennego gminy .....	38
8.3. Plan zagospodarowania przestrzennego .....	38
8.4. Gminny program rewitalizacji .....	39
8.5. Opieka nad zabytkami .....	42
8.6. Plan Gospodarki Niskoemisyjnej/Założenia do planu zaopatrzenia w ciepło, energię elektryczną i paliwa gazowe .....	45
8.7. Zwierzęta bezdomne .....	48
<b>9. GOSPODARKA ODPADAMI KOMUNALNYMI</b> .....	48
<b>10. OCHRONA ŚRODOWISKA</b> .....	50
<b>11. GOSPODARKA WODOCIĄGOWO- KANALIZACYJNA</b> .....	51
11.1. Wieloletni plan rozwoju i modernizacji urządzeń wodociągowych i kanalizacyjnych .....	54
<b>12. INFRASTRUKTURA TECHNICZNA</b> .....	55
12.1. Infrastruktura drogowa .....	55
12.2. Publiczny transport zbiorowy .....	55
12.3. System gazowniczy .....	57
12.4. System elektroenergetyczny /w tym oświetlenie ulic/ .....	57
12.5. Telekomunikacja .....	58
12.6. Baza sportowa .....	58
<b>13. PRZECIWDZIAŁANIE UZALEŻNIENIOM</b> .....	59
<b>14. POLITYKA SPOŁECZNA</b> .....	62
14.1. Gminna Strategia Rozwiązywania Problemów Społecznych .....	62
14.2. Świadczenia wychowawcze .....	62
14.3. Gminny Program Wspierania Rodziny .....	62
14.4. Gminny Program Przeciwdziałania Przemocy w Rodzinie .....	63
<b>15. BEZPIECZEŃSTWO, OCHRONA PRZECIWOŻAROWA</b> .....	63
<b>16. KULTURA, OCHRONA ZDROWIA</b> .....	64
<b>17. STOWARZYSZENIA</b> .....	65
<b>18. WSPÓLPRACA z LGD</b> .....	65
<b>19. PODSUMOWANIE</b> .....	66
<b>UCHWAŁY RADY GMINY MICHAŁÓW</b> .....	67

**Szanowni Państwo,**

przedstawiam *Raport o Stanie Gminy Michałów za rok 2022*, który opracowany został zgodnie z wprowadzoną nowelizacją Ustawy o samorządzie gminnym, w myśl art. 28aa tejże ustawy.

Przygotowanie *Raportu* to obowiązek i wymóg prawny, który stwarza samorządom możliwość zaprezentowania zbiorczej informacji na temat realizowanych działań oraz osiągniętych wyników w minionym roku budżetowym i ma za zadanie poszerzyć Państwa wiedzę na temat działań samorządu w 2022 roku.

Dokument zawiera roczne sprawozdanie z realizacji inwestycji, programów, polityk, strategii, uchwał przyjętych przez Radę Gminy oraz informacje o stanie nieruchomości, gospodarki przestrzennej, edukacji, pomocy społecznej, bezpieczeństwie, a także innych działaniach podejmowanych na rzecz naszej gminy.

Niniejszy dokument zawiera najważniejsze - zgodne z ustawą o samorządzie gminnym, informacje dotyczące Gminy Michałów za rok 2022.

Informacje zebrane w niniejszym dokumencie pochodzą z wielu źródeł i są wynikiem analizy dokonanej przez pracowników merytorycznych Urzędu Gminy, jednostek organizacyjnych oraz innych instytucji zewnętrznych z wykorzystaniem danych udostępnianych przez Urząd Statystyczny.

Z wyrazami szacunku

*Bogusław Kowalczyk*  
*WÓJT GMINY*

## 1. INFORMACJE OGÓLNE

### 1.1. Położenie i powierzchnia gminy

Gminę Michałów utworzono uchwałą Wojewódzkiej Rady Narodowej w Kielcach z dniem 1 stycznia 1973 r.

Gmina Michałów jest gminą wiejską. Siedzibą gminy jest miejscowość Michałów.

Położona jest w Makroregionie **Centralnym**, Województwie **Świętokrzyskim** (w południowej jego części) Podregionie **Sandomiersko-Jędrzejowskim**.

**Gmina Michałów** stanowi część powiatu pińczowskiego i graniczy:

- od wschodu - z gminą Pińczów,
- od południa - z gminą Działoszyce,
- od północy - z gminą Imielno,
- od zachodu - z gminą Wodzisław,

dwie ostatnie gminy należą do powiatu jędrzejowskiego.

Powierzchnia Gminy Michałów zajmuje 112 km<sup>2</sup>.

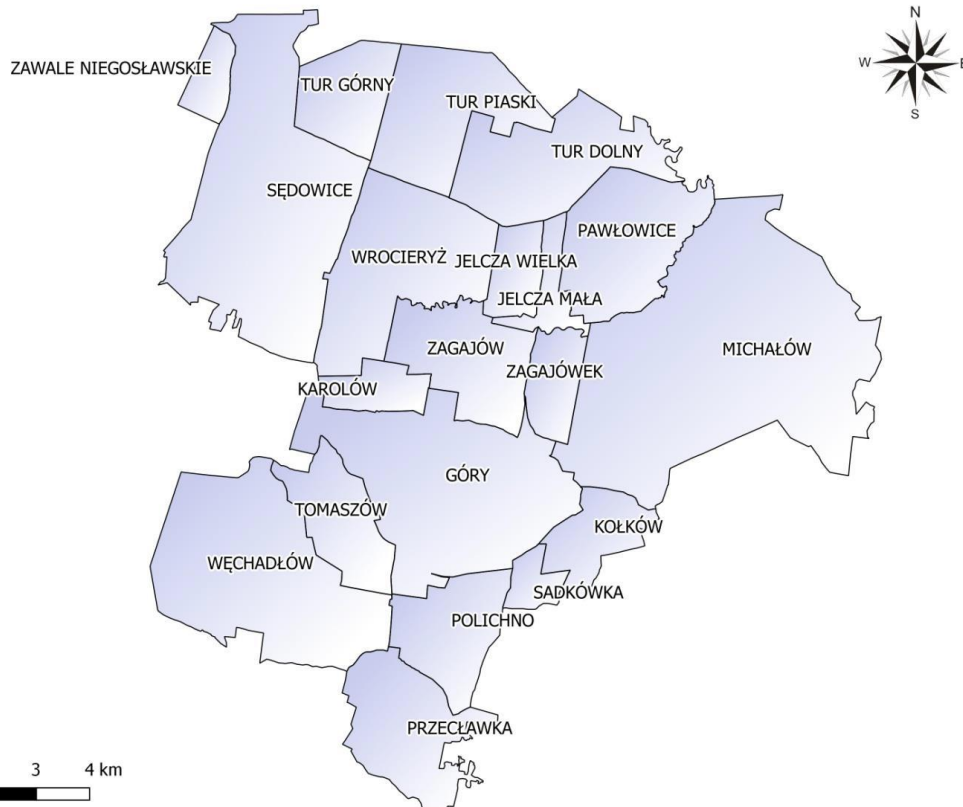
Poniższa mapa przedstawia lokalizację gminy na tle województwa.

źródło : Plan Rewitalizacji



Rys. 2. Gmina Michałów na tle województwa świętokrzyskiego.

## Gminę Michałów tworzy 20 miejscowości (sołectw).



Rys. 1. Podział gminy Michałów na sołectwa

Powierzchnię poszczególnych sołectw przedstawia poniższa tabela.

<b>SOŁECTWO</b>	<b>Powierzchnia w ha</b>
GÓRY	1 166,66
JELCZA MAŁA	126,03
JELCZA WIELKA	166,77
KAROLÓW	153,87
KOŁKÓW	243,22
MICHAŁÓW	2 074,53
PAWŁOWICE	562,16
POLICHNO	372,30
PRZECLAWKA	487,25
SĄDKÓWKA	89,68
SĘDOWICE	1 393,78
TOMASZÓW	330,40
TUR DOLNY	598,81
TUR GÓRNY	303,69
TUR PIASKI	538,41
WĘCHADŁÓW	1 082,05
WROCIERYŻ	763,98
ZAGAJÓW	453,25
ZAGAJÓWEK	188,28
ZAWALE NIEG.OSŁAWSKIE	112,25
<b>RAZEM</b>	<b>11 201,37</b>

Zdecydowaną większość, bo około 70 % powierzchni, stanowią grunty orne co stanowi o rolniczym charakterze Gminy Michałów. Użytki leśne oraz grunty zadrzewione i zakrzewione to druga kategoria pod względem powierzchni użytkowania gruntów gminy, która razem stanowi około 18 % powierzchni wykorzystywanej gminy. W ogólnej powierzchni lasów na terenie gminy (1 812,7322 ha) powierzchnię 8,59 ha zajmuje rezerwat przyrody.

Szczegółowa struktura wykorzystania gruntów w gminie Michałów:

#### Zestawienie powierzchni gruntów

Lp.	Rodzaj gruntu	Powierzchnia w ha		Razem ha
		Osoby prawne	Osoby fizyczne	
1.	Użytki rolne zabudowane	16,2177	289,9256	<b>306,1433</b>
2.	Grunty zadrzewione i zakrzewione na użytkach rolnych	0,52	41,5556	<b>42,0756</b>
3.	Łąki i pastwiska	138,1130	831,3918	<b>969,5048</b>
4.	Grunty orne	274,1740	6 656,8276	<b>6 931,0016</b>
5.	Sady	1,53	91,30	<b>92,83</b>
6.	Rowy	-	3,8401	<b>3,8401</b>
7.	Grunty pod stawami	-	7,84	<b>7,84</b>
	<b>Razem</b>	<b>430,5547</b>	<b>7 922,6807</b>	<b>8 353,2354</b>

#### Zestawienie powierzchni nieruchomości

Lp.	Nazwa	Powierzchnia w ha		Razem ha
		Osoby prawne	Osoby fizyczne	
1.	Grunty związane z prowadzeniem działalności gospodarczej	7,6337	10,5658	<b>18,1995</b>
2.	Grunty pozostałe	126,0250	14,6883	<b>140,7133</b>
3.	Nie użytki	0,7858	106,4398	<b>107,2256</b>
4.	Grunty zadrzewione i zakrzewione	0,82	12,1171	<b>12,9371</b>
5.	Grunty pod wodami powierzchniowymi stojącymi lub wodami powierzchniowymi płynącymi jezior i zbiorników sztucznych	-	0,1302	<b>0,1302</b>
	<b>Razem:</b>	<b>135,2645</b>	<b>143,9412</b>	<b>279,2057</b>

#### Zestawienie powierzchni lasów

Lp.	Rodzaj gruntów leśnych	Powierzchnia w ha		Razem ha
		Osoby prawne	Osoby fizyczne	
1.	Lasy	1 382,2753	424,6216	<b>1 806,8969</b>
2.	Lasy wchodzące w skład rezerwatów przyrody	8,5880	-	<b>8,5880</b>
	<b>RAZEM:</b>	<b>1 390,8633</b>	<b>424,6216</b>	<b>1 815,4849</b>

#### Zestawienie gospodarstw wg wielkości (opodatkowane podatkiem rolnym)

Lp.	Grupa hektarowa	Przedział	Ilość
1.	A	Gospodarstwo rolne o powierzchni powyżej 1 ha do 2 ha	624
2.	B	Gospodarstwo rolne o powierzchni powyżej 2 ha do 5 ha	681
3.	C	Gospodarstwo rolne o powierzchni powyżej 5 ha do 7 ha	211
4.	D	Gospodarstwo rolne o powierzchni powyżej 7 ha do 10 ha	141
5.	E	Gospodarstwo rolne o powierzchni powyżej 10 ha do 15 ha	67
6.	H	Gospodarstwo rolne o powierzchni powyżej 15 ha do 20 ha	24
7.	I	Gospodarstwo rolne o powierzchni powyżej 20 ha do 50 ha	19
8.	J	Gospodarstwo rolne o powierzchni powyżej 50 ha do 100 ha	2
9.	O	Grunty spoza gminy wchodzące w skład większego gospodarstwa	336
10.	K	Grunty pozostałe (do 1 ha) opodatkowane stawką 5 q	1119

## **1.2. Ogólna charakterystyka gminy**

**Gmina Michałów** znajduje się w południowo-zachodniej części Niecki Nidziańskiej, w obrębie Płaskowyżu Jędrzejowskiego, Doliny Nidy i Garbu Wodzisławskiego.

Lokalizacja w obrębie kilku jednostek fizjograficznych różnicuje krajobraz gminy i stwarza dogodne warunki do uprawiania turystyki pieszej i rowerowej, dając możliwość podziwiania malowniczych krajobrazów, zwiedzania interesujących miejsc, wędkowania, korzystania z kąpieli rzecznych, grzybobrania i spacerowania po lesie.

Gmina położona jest w malowniczym terenie województwa świętokrzyskiego w regionie zwanym Ponidziem. Od północy ograniczona jest Garbem Pińczowskim a od południa Garbem Wodzisławskim.

Południowa część gminy położona w obrębie Garbu Wodzisławskiego kontrastuje z pozostałym bezleśnym terenem. Garb o wysokości bezwzględnej od 240 do 326 m n.p.m. stanowi wyraźną wyżynę w stosunku do sąsiadujących subregionów: Doliny Nidy i Płaskowyżu Jędrzejowskiego. Ma on charakter falistej, lessowej wyżyny poprzedzielanej licznymi parowami, suchymi dolinkami i wąwozami o stromych zerodowanych stokach. Malownicze wzniesienia pokrywają pola uprawne oraz lasy wododziałowe, pomiędzy którymi wkomponowane są poszczególne wsie.

Wschodnia część gminy obejmuje Dolinę Nidy. Rzeka Nida wraz z prawym dopływem - rzeką Mierzawą jest dużym walorem gminy, nie tylko ze względów rekreacyjnych ale i przyrodniczych. Znajdują się tutaj miejsca bytowania bobrów, wielu gatunków ptaków wodno-błotnych i ryb słodkowodnych.

Północno-zachodnia część gminy to Płaskowyż Jędrzejowski. Jest on słabo zalesioną, falistą wyżyną o łagodnych i szerokich wzniesieniach, pomiędzy którymi leżą płaskie równiny piaszczyste.

Klimat gminy jest charakterystyczny dla całego obszaru Niecki Nidziańskiej, jest łagodny bez gwałtownych skoków temperatury i o stosunkowo małej ilości opadów.

Obejmująca wschodnią część gminy Dolina Nidy jest jednym z jej największych walorów przyrodniczych i turystyczno - rekreacyjnych. Na terenie rezerwatu „Wroni Dół” stwierdzono występowanie wielu unikatowych gatunków roślin chronionych.

Przez gminę przepływa rzeka Mierzawa, dopływ Nidy. Obie rzeki, Nida i Mierzawa, stwarzają idealne warunki dla amatorów spływów kajakowych i pontonowych.

Dobrze rozwinięta sieć dróg gminnych i lokalnych oraz dróg i ścieżek przecinających lokalne lasy, a także zabytki kultury, figury przydrożne, cmentarze i inne obiekty o ciekawej i bogatej historii sprzyjają turystyce pieszej, rowerowej oraz turystyce poznawczej, wzbogacającej wiedzę o kulturowych wartościach regionu.

Na terenie gminy **Michałów usytuowana jest** Stadnina Koni Michałów Sp. z o.o., która jest spółką prawa handlowego podlegającą Krajowemu Ośrodkowi Wsparcia Rolnictwa.

**Stadnina Koni Michałów** jest tym, co w szczególny sposób wyróżnia gminę Michałów spośród innych gmin w województwie świętokrzyskim o podobnych krajobrazach i warunkach do spędzania czasu wolnego. Od ponad 50 lat w stadninie hodowane są konie czystej krwi arabskiej – jest to największa hodowla tej rasy w Polsce. Została założona w 1953 r, kiedy podjęto decyzję przeniesienia koni z likwidowanej stadniny w Klemensowie koło Zamościa i od tego czasu konsekwentnie realizuje program hodowlany koni czystej krwi arabskiej. O wyborze Michałowa zdecydował specyficzny mikroklimat stwarzający idealne warunki do hodowli arabów. Stadnina w Michałowie jest jedną z najstynniejszych w kraju, między innymi dzięki wybitnym koniom wyścigowym. Konie z tutejszej hodowli zdobyły liczne tytuły czempionów na całym świecie, święcąc triumfy na niezliczonych pokazach. Poza stadem koni czystej krwi arabskiej stadnina hoduje także konie rasy małopolskiej o rzadko spotykanej maści tarantowatej oraz utrzymuje niewielkie stado kucy szetlandzkich.

Na uwagę zasługuje fakt utrzymywania przez Stadninę Koni Michałów dwóch wzorcowych stad bydła mlecznego: krów rasy jersey oraz krów rasy holsztyńno-fryzyjskiej, które zostały wielokrotnie nagradzane za osiągnięte wyniki.

Korzenie Gminy Michałów są bardzo bogate bowiem ich historia sięga epoki brązu i wczesnej epoki żelaza. Świadczą o tym stanowiska archeologiczne z wyjątkowo cennym kompleksem osadnictwa. Pierwsze udokumentowane osady datują się z czasów kultury trzcinieckiej i lużyckiej.

### **1.3. Walory środowiska**

Cały obszar gminy Michałów objęty jest różnymi formami ochrony przyrody w ramach Wielkoprzestrzennego Systemu Obszarów Chronionych Województwa Świętokrzyskiego, który na terenie gminy Michałów tworzą: Nadnidziański Park Krajobrazowy, Kozubowski Park Krajobrazowy (wchodzące w skład Zespołu Parków Krajobrazowych Poniądzia) wraz z ich otuliną oraz Miechowsko-Działoszycki Obszar Chronionego Krajobrazu, Nadnidziański Obszar Chronionego Krajobrazu, Kozubowski Obszar Chronionego Krajobrazu. Ponadto w obszarze gminy znajduje się Rezerwat Przyrody „Wroni Dół” w miejscowości Polichno (powierzchnia 9,94 ha).

#### **Zespół Parków Krajobrazowych Poniądzia**

Zespół Parków skupia najcenniejsze i najbardziej charakterystyczne cechy przyrodnicze i krajobrazowe Niecki Nidziańskiej. Znajduje się tu większość chronionych na jej obszarze obiektów przyrodniczych o wysokiej randze, liczne stanowiska roślin i zwierząt zagrożonych i chronionych, a także interesujące zabytki architektury, stanowiska archeologiczne, zespoły urbanistyczne i zabytki sztuki ludowej. Zespół Parków Krajobrazowych Poniądzia zajmuje wraz z otulinami powierzchnię **87 008,8 ha**. W skład Zespołów Parków Krajobrazowych Poniądzia wchodzi trzy parki krajobrazowe:

- Nadnidziański Park Krajobrazowy,
- Kozubowski Park Krajobrazowy,
- Szaniecki Park Krajobrazowy.

W granicach gminy Michałów znajdują się fragmenty Kozubowskiego Parku Krajobrazowego i Nadnidziańskiego Parku Krajobrazowego.

Nadnidziański Park Krajobrazowy o powierzchni 22 888,6 ha, z otuliną o powierzchni 26 312 ha, obejmuje dolinę rzeki Nidy od okolic Motkowic aż po jej ujście do Wisły w okolicy Nowego Korczyna. Nida jest osią tego parku, płynie meandrując rozległą doliną, tworząc liczne starorzecza, rozlewiska i oczka wodne, które stanowią miejsce bytowania ptaków wodno-błotnych i wielu gatunków ryb słodkowodnych. W obszarze Gminy Michałów występują zbiorowiska bagienno-szuwarowe z takimi gatunkami jak szuwar właściwy, trzcina pospolita, pałka szerokolistna.

Kozubowski Park Krajobrazowy o powierzchni 6 169,6 ha z otuliną o powierzchni 6 592 ha, został utworzony w celu ochrony kompleksu lasów położonych na obszarach wododziałowych Nidy i Nidzicy. Blisko połowę jego powierzchni zajmują lasy o zróżnicowanych siedliskach i składzie gatunkowym. Zbudowany jest on na utworach kredowych i lessowych, co w rzeźbie terenu uwidoczni się w postaci malowniczych wąwozów (np. w okolicach Kołkowa i Gór). Na terenie parku znajdują się ciekawe obiekty regionalnego budownictwa wiejskiego oraz pozostałości dworców i parków podworskich.

#### **Miechowsko-Działoszycki Obszar Chronionego Krajobrazu**

Znajduje się w południowo-zachodniej części województwa świętokrzyskiego na obszarze 41 152 ha w obrębie części gmin: Słupia Jędrzejowska, Sędziszów, Wodzisław, Imielno, Michałów i Działoszyce, granicząc od południa z województwem małopolskim, zaś od zachodu z województwem śląskim.

Szata roślinna na obszarze Miechowsko-Działoszyckiego OChK należy do najbardziej interesujących na terenie Niecki Nidziańskiej. Występują tu dobrze wykształcone kompleksy leśne w postaci zbiorowisk ągradowych i świetlistej dąbrowy.

#### **Nadnidziański Park Krajobrazowy**

Położony jest w obrębie Niecki Nidziańskiej. Obejmuje środkowy i dolny fragment Doliny Nidy, Nieckę Solecką i północno - zachodnią część Garbu Pińczowskiego. Park ten utworzono dla zachowania i ochrony walorów przyrodniczych związanych między innymi z powierzchniowym występowaniem serii gipsowej,



tworzącej unikatowy zespół zjawisk i form krasu gipsowego. Charakterystycznym elementem krajobrazu parku jest dolina rzeki Nidy - z licznymi meandrami i starorzeczami, stanowiąca ważny korytarz ekologiczny oraz ostoję ptactwa wodno - błotnego.

### **Kozubowski Park Krajobrazowy**

Obejmuje wschodnią część Garbu Wodzisławskiego. Jest to teren o wybitnych wartościach krajobrazowych i przyrodniczych, charakteryzujący się urozmaiconą rzeźbą terenu ukształtowaną na kredowym podłożu pokrytym lessami, rozległymi obszarami leśnymi i porzrzucanymi wśród lasów i pól malowniczymi osadami. W znajdujących się na terenie gminy Michałów dwóch rezerwatach przyrody: "Polana Polichno" oraz "Wroni Dół", położonych na terenach leśnych, chronione są fragmenty grądu oraz ciepłolubne gatunki fauny i flory zasiedlające śródleśne polany. Najcenniejsze wielowiekowe okazy drzew na terenie parku i jego otuliny: lipy, wiązy, dęby, buki zostały objęte ochroną w formie 14 pomników przyrody żywej. Ustanowiono także 1 pomnik przyrody nieożywionej.

### **Rezerwat Przyrody „Wroni Dół”**

Rezerwat częściowy o powierzchni 9,94 ha, utworzony został w 1999 r. Położony jest w miejscowości Polichno, w gminie Michałów. Cel ochrony rezerwatu: "Zachowanie dla celów naukowych i dydaktycznych bogatego florystycznie fragmentu zespołu grądu z licznymi gatunkami roślin objętych ochroną".

Rezerwat znajduje się na zachodnim skraju kompleksu leśnego położonego na południowym zboczu wzgórza w pobliżu wsi Polichno. Na jego terenie stwierdzono występowanie 8 gatunków storczyków i 420 gatunków roślin naczyniowych. Rosną tu dwa gatunki obuwika: pospolity i buławnik wielkokwiatowy. Z gatunków chronionych, zagrożonych i rzadkich występują między innymi: tojad dzióbaty, zawilec wielkokwiatowy, dziewięciśń bezłodygowy, wawrzynek wilczełyko, kruszczyk szerokolistny, oman wąskolistny, len włochaty, podkolan biały, pierwiosnek lekarski. Szczególnie interesujące i wymagające ochrony są gatunki ciepłolubnych krzewów z berberysem, ligustrem i różą, skrawki muraw kserotermicznych, step kwiatny i siedlisko występowania mchu włochatego. Rezerwat jest naturalną ostoją dla wielu gatunków zwierząt.

### **Pomniki przyrody**

Istniejące na terenie Gminy Michałów pomniki przyrody zestawiono w poniższej tabeli.

Lp.	Miejscowość	Lokalizacja	Opis pomnika przyrody
1.	Węchadłów	Na polu uprawnym przy lesie od strony wschodniej	Dąb – 2 szt.
2.	Góry	Na terenie parku dworskiego	Lipa drobnolistna – 2 szt.
3.	Góry	Na terenie parku wiejskiego	Buk zwyczajny – 2 szt.

### **Sieć ekologiczna NATURA 2000**

Z powiatu pińczowskiego cała dolina Nidy wraz z przyległymi do niej terenami została włączona do projektu Natura 2000. Projekt wyodrębnia obszary, których granice w przeważającej części się pokrywają. Są to: „Ostoja Nidziańska” (SOO, kod: PLH260003) oraz „Dolina Nidy” (OSO, kod: PLB260001), Ostoja kozubowska (SOO, kod: PLH260029), Dolina Mierzawy (SOO, kod: PLH260020). Natura 2000 obejmuje swym zasięgiem również niektóre, położone w części północno – wschodniej i wschodniej, tereny należące do gminy Michałów.

**„Ostoja Nidziańska” (kod: PLH 260003)** jako obszar specjalnej ochrony siedlisk zajmuje powierzchnię 26515,64 ha. Obszar stanowi fragment rejonu Poniżnia w Małopolsce. Obejmuje naturalną dolinę Nidy i fragmenty przylegających do niej płaskowyżów. Krajobraz jest tu bardzo urozmaicony. Rzeka Nida silnie meandruje tworząc liczne starorzecza. W środkowej części biegu Nidy utworzył się rozległy kompleks wilgotnych i podmokłych łąk, bagien i starorzeczy. Przy małym spadku koryta rzeki, co roku tworzą się tu rozlewiska i rozwijają zbiorowiska szuwarowe i utrzymują łąki kośne.

Jednym z głównych walorów ostoi jest kras gipsowy, tworzący podłoże dla rzadko spotykanych, kserotermicznych, nagipsowych muraw. Związane są z nimi stanowiska wielu najrzadszych składników naczyniowej flory polskiej. Znajduje się tu jedyne w Polsce stanowisko sierpika różnolistnego *Serratula lycopifolia*, oraz jedna z najmocniejszych populacji dziewięciśnią popłocholistnego. W ostoi występuje bogata fauna bezkręgowców, zwłaszcza związanych z siedliskami kserotermicznymi. Jest to miejsce łąkowe wielu

gatunków ptaków, zwłaszcza wodno-błotnych i ważny punkt na szlaku wędrówkowym ptaków (Dolina Nidy jest ostoją ptaków o randze europejskiej E62). W ostoi występuje jeden z największych w tej części kraju system rozlewisk.

**„Dolina Nidy” (kod: PLB260001)** jako obszar specjalnej ochrony ptaków zajmuje powierzchnię 19 956,08 ha. Ostoję stanowi dolina rzeki o szerokości 2-3 km, a wyjątkowo 6 km - koło miejscowości Umianowice, gdzie tworzy się delta wsteczna. Charakterystyczne dla doliny są meandry rzeczne i starorzecza. Dolina Nidy jest ostoją ptasią o randze europejskiej (E 62). Na jej terenie występuje co najmniej 30 gatunków ptaków z Załącznika I Dyrektywy Ptasiej, oraz 10 gatunków z Polskiej Czerwonej Księgi (PCK).

W okresie lęgowym obszar zasiedla co najmniej 1% populacji krajowej następujących gatunków ptaków: bączek *Ixobrychus minutus* (PCK), bąk *Botaurus stellaris* (PCK), ślepowron *Nycticorax nycticorax*, czapla biała *Egretta alba*, bocian czarny *Ciconia nigra*, podgorzałka *Aythya nyroca*, błotniak łąkowy *Circus pygargus*, błotniak stawowy *Circus aeruginosus*, błotniak zbożowy *Circus cyaneus* (PCK), kropiatka *Porzana porzana*, zielonka *Porzana parva*, mewa czarnogłowa *Larus melanocephalus*, dzięcioł białoszyi *Dendrocopos syriacus*. W stosunkowo wysokim zagęszczeniu występują: bocian biały *Ciconia ciconia*, derkacz *Crex crex*, podróżniczek *Luscinia svecica*, zimorodek *Alcedo atthis*, gąsiorek *Lanius collurio*. **Ostoja Kozubowska (kod: PLH260029)** - obszar Specjalnej Ochrony Siedlisk o powierzchni 5520,32 ha. Ostoja położona jest w obrębie Niecki Nidziańskiej w południowo-wschodniej części Garbu Wodzisławskiego. Stanowią ją rozległe kompleksy leśne o zróżnicowanym składzie gatunkowym. Na terenie ostoi znajdują się silne i liczne populacje obuwika pospolitego *Cypripedium calceolus* (np. rez. Wroni Dół). Ponadto w obszarze stwierdzono obecność górskich gatunków roślin. Ostoja Kozubowska jest jednym z głównych stanowisk jelonka rogacza *Lucanus cereus* w Polsce (rezerwat Polana Polichno wraz z otoczeniem).

**Dolina Mierzawy (kod: PLH260020)** - specjalny obszar ochrony siedlisk o powierzchni 1320,1 ha. Obszar znajduje się w południowo-zachodniej części Niecki Nidziańskiej, w obrębie Płaskowyżu Jędrzejowskiego i Garbu Wodzisławskiego. Ostoja zabezpiecza czystą i naturalnie meandrującą rzekę Mierzawę jako dopływ Nidy, jednego z najważniejszych korytarzy ekologicznych w województwie. Na terenie obszaru Dolina Mierzawy występuje 6 siedlisk przyrodniczych z załącznika I Dyrektywy Siedliskowej, spośród nich największą powierzchnię zajmują zbiorowiska łąk świeżych ekstensywnie użytkowanych, będących miejscem życia dla wielu gatunków owadów (około trzy czwarte ostoi). Na uwagę zasługuje niezwykle rzadkie, bo występujące tylko na Pomorzu i w Lubelskiem bardzo dobrze wykształcone torfowisko nakredowe. Siedlisko to stanowi ostoję dla równie niezwykle rzadkiego i zagrożonego gatunku z załącznika II Dyrektywy Siedliskowej, storczyka, lipiennika Loesela, który jest ściśle związany z tego typu torfowiskami na podłożu gytii wapiennej. Poza nim występuje tu również wiele innych interesujących gatunków roślin, np.: tłuścioz pospolity, turzyca *Davalla*, oczeret *Tabernemontana*, gnidosz błotny. Natomiast w całej Dolinie Mierzawy występuje aż 45 gatunków rzadkich, zagrożonych i chronionych roślin. Na terenie obszaru stwierdzono trzy gatunki motyli dziennych z Załącznika II Dyrektywy Siedliskowej. Najcenniejszym elementem obszaru jest jednak w większości naturalne koryto rzeczne, zasiedlane przez dobrze zachowane populacje dwóch gatunków minogów, głowacza białopłetwego i trzepli zielonej.

## **1.4. Wody**

### **Wody powierzchniowe**

Obszar gminy Michałów posiada ubogą sieć hydrograficzną. Gmina leży w zlewni rzeki Mierzawy – prawego dopływu Nidy, która przepływa przez północny skraj gminy. Mierzawa, rzeka o długości 60 km, swój początek bierze w miejscowości Bryzdzyn, znajdującej się w gminie Kozłów, w powiecie miechowskim, w województwie małopolskim. Do Nidy uchodzi w okolicach Pawłowic koło Pińczowa.

Stan ekologiczny wód rzeki Mierzawy na podstawie ostatnich badań jakie były wykonywane w 2012 r. przez Wojewódzki Inspektorat Ochrony Środowiska w Kielcach oceniony został jako słaby. W klasie elementów biologicznych stan rzeki określony został jako słaby, w klasie elementów fizykochemicznych stan określono jako dobry. Stan chemiczny rzeki zaliczono do stanu dobrego.

Na terenie gminy praktycznie brak jest zbiorników wód powierzchniowych. Wody stojące to przede wszystkim wspomniane starorzecza, powstałe w wyniku działalności Nidy. Niewielkie powierzchnie

stawów zachowały się na terenie założenia parkowego w Górach oraz w Sędowicach. Do zbiorników wód stojących można zaliczyć również zbiorniki przeciwpożarowe w Przeclawce i Polichnie.

Zgodnie z „Programem małej retencji województwa kieleckiego” na obszarze gminy Michałów nie przewiduje się utworzenia zbiorników wodnych. Najbliższe zbiorniki przewidywane są na rzece Mierzawie w Niegosławicach oraz w Woli Lubeckiej (obydwa piętrzenia planuje się zlokalizować ok. - 1 km na zachód od granicy gminy).

### **Wody podziemne**

Na obszarze gminy Michałów jedynym źródłem zaopatrzenia w wodę ludności i rolnictwa są wody podziemne ujmowane głównie z kredowego piętra wodonośnego (lokalnie, ze studni gospodarskich z czwartorzędowego piętra wodonośnego). Podstawowy użytkowy poziom wodonośny zbudowany jest z górnokredowych margli i opok górnokredowych Niecki Nidziańskiej. Przeważnie pozbawiony jest izolacji stropowej.

Cały obszar gminy położony jest w granicach głównego zbiornika wód podziemnych (GZWP) nr 409 Niecka Miechowska (część SE) zbudowanego z utworów szczelinowo-porowych formacji kredowej. Dokumentację tego zbiornika wykonano w 1998 r., i przedstawiono w niej propozycje granic obszaru ochronnego wód podziemnych oraz szczegółowego zakresu ograniczeń, nakazów i zaleceń.

### **1.5. Lasy**

Gmina Michałów charakteryzuje się niską lesistością (20,8 %). Lasy gminy Michałów w większości są administrowane przez Lasy Państwowe (Nadleśnictwo Pińczów). Stanowią kilka zwartych kompleksów. Lasów prywatnych jest znacznie mniej (stanowią ok. 14 % ogólnej powierzchni leśnej) i są znacznie rozproszone. Zgodnie z podziałem przyrodniczo-leśnym, lasy na obszarze gminy Michałów położone są na terenie VI Krainy Małopolskiej w dzielnicy Wyżyny Środkowo-małopolskiej w obrębie mezoregionu Wyżyny Miechowskiej. Składają się z kilku kompleksów leśnych otoczonych terenami intensywnie użytkowanymi rolniczo. Charakteryzują się dużym zróżnicowaniem siedlisk. Zajmują często gleby o wysokiej żyzności, co decyduje o ich wyjątkowej wartości przyrodniczej i poznawczej. Między innymi zróżnicowany florystycznie wielopostaciowy grąd subkontynentalny (drzewostan tworzą: dąb szypułkowy i bezszypułkowy, lipa drobnolistna i szerokolistna, brzoza brodawkowata, grab zwyczajny) z udziałem gatunków ciepłolubnych i charakterystycznych dla muraw kserotermicznych wykształcił się w kompleksie leśnym koło wsi Polichno. Fragment lasu z tą roślinnością został włączony w granice rezerwatu „Wroni Dół”. Naturalne zbiorowiska łągowe reprezentuje łąg wiązowy porastający dno wąwozu w okolicy Kołkowa.

Na obszarze lasów w gminie Michałów Zarządzeniem Nr 47 Ministra Ochrony Środowiska, Zasobów Naturalnych i Leśnictwa z dnia 3 sierpnia 1993 r. uznano za ochronne znaczne tereny lasów stanowiących własność Skarbu Państwa będących w zarządzie Lasów Państwowych Nadleśnictwa Pińczów w obrębie leśnym Pińczów. Bardzo cennym elementem szaty roślinnej południowej części gminy są murawy kserotermiczne, coraz rzadsze na terenie całego kraju. Ich występowanie związane jest zarówno z panującymi uwarunkowaniami geologicznymi i mikroklimatycznymi, ale również najsłabszych: wypas, wypalanie łąk. Karczowanie lasów sprzyjało zachowaniu bezleśnych połąci gruntu, na których utrzymała się roślinność kserotermiczna i związana z nią specyficzna fauna. Obszar całej Niecki Nidziańskiej, w granicach której położona jest gmina Michałów, jest miejscem występowania wielu ciepłolubnych gatunków roślin charakterystycznych dla strefy pontyjsko-pannońskiej (tereny nad Morzem Czarnym, zachodnia część Półwyspu Bałkańskiego, Węgry i Bułgaria). Płat murawy kserotermicznej, tzw. step kwietny, jest jednym z najważniejszych przedmiotów ochrony w rezerwacie przyrody „Wroni Dół”. Utrzymanie tych cennych zbiorowisk roślinnych uzależnione jest od ich dalszego ekstensywnego wykorzystania. Rolniczy charakter gminy sprawia, że znaczne powierzchnie zajmują zbiorowiska roślinności synantropijnej, wśród których wyróżnić można wielogatunkowe, wkomponowane w mozaikę pól uprawnych cenne zbiorowiska chwastów polnych, np. w okolicach wsi Polichno.

## **2. SYTUACJA DEMOGRAFICZNA GMINY**

Na dzień 31.12.2021 r. na terenie Gminy Michałów zameldowane były łącznie 4 546 osób (zameldowania stałe i czasowe).

**Na dzień 31.12.2022 r. natomiast zameldowanych było łącznie 4 523 osoby. Liczba mieszkańców zmniejszyła się więc o 23 osoby.**

Poniżej zestawienie informacyjne na podstawie bazy Rejestru Mieszkańców na dzień 31.12.2022 r.

MIEJSCOWOŚĆ	RAZEM	WIEK <18 LAT	DOROŚLI	0-6 K	0-6 M	7-15 K	7-15 M	16-19 K	16-19 M	20-60 K	20-65 M	POW.6 0 K	POW.6 0 M	RAZEM K	RAZEM M
GÓRY	296	40	256	7	8	13	10	6	3	88	97	39	25	153	143
JELCZA MAŁA	48	5	43	1	2	0	1	3	0	12	20	6	3	22	26
JELCZA WIEL.	111	18	94	2	1	7	7	4	1	36	34	11	9	60	52
KAROLÓW	45	9	36	1	2	3	1	0	0	11	10	8	5	27	18
KOŁKÓW	87	18	69	5	2	6	3	0	3	23	20	14	11	48	39
MICHAŁÓW	1012	197	815	40	31	54	50	14	28	265	317	138	75	511	501
PAWŁOWICE	252	50	203	11	9	10	14	7	5	75	83	26	13	129	124
POLICHO	84	16	68	1	3	3	6	1	2	17	27	19	5	41	43
PRZECLAWKA	133	24	109	3	4	8	3	2	5	41	35	20	12	74	59
SADKÓWKA	34	6	28	2	1	3	0	0	0	8	8	7	5	20	14
SĘDOWICE	506	86	420	12	13	29	21	14	14	121	163	73	46	249	257
TOMASZÓW	169	35	134	7	12	6	9	2	3	40	53	24	13	79	90
TUR DOLNY	266	59	207	7	16	15	15	7	9	59	84	30	24	118	148
TUR GÓRNY	183	36	147	6	5	10	9	4	4	53	58	22	12	95	88
TUR-PIASKI	86	16	70	3	3	3	6	0	2	19	27	14	9	39	47
WĘCHADŁÓW	441	84	357	12	12	25	26	11	7	111	144	62	31	221	220
WROCIERYŻ	279	40	239	10	7	8	11	5	7	70	93	41	27	134	145
ZAGAJÓW	277	43	234	5	5	16	14	1	7	85	89	37	18	144	133
ZAGAJÓWEK	168	27	141	3	5	7	8	5	4	41	63	23	9	79	89
ZAWALE NIEG.	44	13	31	1	3	4	4	3	0	11	11	6	1	25	19
<b>RAZEM</b>	<b>4523</b>	<b>822</b>	<b>3701</b>	<b>139</b>	<b>144</b>	<b>231</b>	<b>218</b>	<b>92</b>	<b>104</b>	<b>1186</b>	<b>1436</b>	<b>620</b>	<b>353</b>	<b>2268</b>	<b>2255</b>

Jak wynika z powyższego łączna liczba mężczyzn i kobiet na terenie gminy jest na podobnym poziomie (2280 kobiet i 2266 mężczyzn na koniec 2021 r. i 2268 kobiet i 2255 mężczyzn na koniec 2022 r.).

Nadal niski jest odsetek ludzi młodych, do 18 roku życia – jedynie 822 z 4523 wszystkich mieszkańców.

Najwyższy odsetek ludności gminy to ludność w wieku produkcyjnym (łącznie 2 679), podobnie jak na koniec 2021 r., kiedy odsetek ten wynosił 2683 osoby.

**WIEK PRODUKCYJNY** – to ludność wykonująca pracę, przynosząca dochód oraz bezrobotni. Według metodologii Głównego Urzędu Statystycznego w wieku produkcyjnym znajdują się: mężczyźni pomiędzy 18 a 64 rokiem życia, kobiety pomiędzy 18 a 59 rokiem życia.

Poniżej zestawienie ludności w wieku produkcyjnym na dzień 31.12.2022 r. na terenie gminy w rozbiciu na poszczególne miejscowości:

MIEJSCOWOŚĆ	KOBIETY 18-59	MĘŻCZYŹNI 18-64
GÓRY	90	97
JELCZA MAŁA	14	18
JELCZA WIELKA	39	34
KAROLÓW	13	10
KOŁKÓW	22	21

MICHAŁÓW	267	326
PAWŁOWICE	78	84
POLICHNO	17	26
PRZECLAWKA	41	36
SADKÓWKA	7	8
SĘDOWICE	130	169
TOMASZÓW	40	54
TUR DOLNY	65	85
TUR GÓRNY	52	58
TUR-PIASKI	19	28
WĘCHADŁÓW	114	146
WROCIERYŻ	71	93
ZAGAJÓW	84	94
ZAGAJÓWEK	45	62
ZAWALE NIEGOSŁAWSKIE	13	9
<b>RAZEM</b>	<b>1 221</b>	<b>1 458</b>

**W 2022 r. na terenie gminy urodziło się 37 osób** (w roku 2021 - 32), **a zmarły 72 osoby** (w roku 2021 - 73). Poniżej zestawienie urodzeń i zgonów w 2022 r. w rozbiciu na poszczególne miejscowości:

MIJSCOWOŚĆ	URODZENIA	ZGONY
GÓRY	1	5
JELCZA MAŁA	1	1
JELCZA WIELKA	2	2
KAROLÓW	0	0
KOŁKÓW	1	2
MICHAŁÓW	9	14
PAWŁOWICE	1	4
POLICHNO	0	2
PRZECLAWKA	1	4
SADKÓWKA	0	0
SĘDOWICE	3	10
TOMASZÓW	2	2
TUR DOLNY	3	5
TUR GÓRNY	2	3
TUR PIASKI	2	2
WĘCHADŁÓW	0	6
WROCIERYŻ	4	5
ZAGAJÓW	3	2
ZAGAJÓWEK	2	2
ZAWALE NIEGOSŁAWSKIE	0	1
<b>RAZEM</b>	<b>37</b>	<b>72</b>

**Istotną charakterystyką obecnej sytuacji demograficznej gminy jest ubytek rzeczywisty ludności.** Obserwowany spadek liczby ludności jest wynikiem niekorzystnych tendencji – przede wszystkim z powodu malejącej liczby urodzeń przy jednoczesnym systematycznym wzroście liczby zgonów. Statystyka w latach 2021 i 2022 utrzymuje się na zbliżonym poziomie.

Struktura ludności według wieku nie jest stała, lecz - podobnie jak struktura ludności według płci – zmienia się w czasie. Kształtują ją trzy czynniki:

- liczba urodzeń,
- liczba zgonów
- liczebność i struktura migrantów.

W migracjach częściej uczestniczy ludność młodsza, dlatego też migracje wpływają na starzenie się ludności obszarów, z których migranci wyjeżdżają. Głównym czynnikiem powodującym przekształcenia w strukturze ludności są jednak urodzenia. To dzięki wysokiej częstości urodzeń rośnie szybko liczba dzieci i zwiększa się ich udział procentowy w ogólnej liczbie ludności i odwrotnie, spadek poziomu urodzeń zmniejsza liczbę dzieci, a tym samym powiększa względny udział populacji w starszym wieku.

Najważniejsze konsekwencje współczesnych procesów demograficznych:

1. Spadek liczby urodzeń
2. Zwiększanie się udziału osób starszych w ogólnej liczbie ludności i rozwój zjawiska starzenia demograficznego. Dodatkowo przyczyną starzenia demograficznego jest wydłużenie się okresu trwania życia ludzkiego, które bezpośrednio prowadzi do zwiększenia się udziału osób starszych w społeczeństwie.
3. Istotny wpływ na sytuację demograficzną w gminie mają też procesy migracyjne, które prowadzą do znacznego zmniejszenia odsetka osób młodych w lokalnej społeczności.

### **3. CHARAKTERYSTYKA POZYCJI ROZWOJOWEJ GMINY**

Podstawowa charakterystyka Gminy Michałów na tle powiatu oraz województwa pozwalająca ocenić jej potencjał społeczny i ekonomiczny przedstawia się następująco:

- Gmina zajmuje powierzchnię 112 km,
- zajmuje 5 miejsce wśród gmin powiatu pińczowskiego pod względem ludności na km<sup>2</sup>,
- Gmina notuje od kilku lat ujemny przyrost naturalny,
- Gmina zajmuje 3 miejsce (na 5 gmin) w powiecie i dalekie 67 miejsce w województwie jeśli chodzi o dochód własny gminy na 1 mieszkańca,
- zajmuje 5 miejsce w powiecie pod względem zwodociągowania, 4 pod względem skanalizowania,
- Masa odebranych i zebranych w ciągu roku odpadów komunalnych na 1 mieszkańca – gmina Michałów zajmuje 5 miejsce w powiecie, pod względem poziomu recyklingu, przygotowania do ponownego użycia i odzysku innymi metodami odpadów budowlanych i rozbiórkowych innych niż niebezpieczne Gmina Michałów zajmuje 1 miejsce w powiecie.
- na terenie gminy jest mało zarejestrowanych podmiotów w rejestrze REGON (4 miejsce w powiecie pińczowskim, 144 miejsce w województwie),
- Miejscowość Michałów leży na terenie powiatu pińczowskiego, gdzie stopa bezrobocia pod koniec 2021 r. wynosiła 6,2 % i jest niższa niż średnia dla województwa (7,3 %) i wyższa niż w kraju (5,4 %).
- W Gminie Michałów na koniec 2022 r. było zarejestrowanych 115 bezrobotnych (48 mężczyzn, 67 kobiet), w tym:
  - 4 osoby z prawem do zasiłku
  - 71 osób w wieku mobilnym, od 18 do 44 lat
  - 94 osoby będących bez pracy powyżej 12 miesięcy.

W stosunku do roku 2021 r. w gminie Michałów bezrobocie pozostawało na zbliżonym poziomie.

Działalność gospodarcza na terenie gminy:

## PODMIOTY GOSPODARCZE

Według danych dla obszaru Gminy Michałów w Centralnej Ewidencji i Informacji o Działalności Gospodarczej (CEIDG) w 2022 r. zarejestrowano 4 nowych przedsiębiorców, wykreślono natomiast 3 .

Na podstawie raportów z Centralnej Ewidencji i Informacji o Działalności Gospodarczej (CEIDG) na dzień 31 grudnia 2022 r, liczba wszystkich kiedykolwiek zarejestrowanych podmiotów gospodarczych, których główne miejsce prowadzenia działalności znajduje się w naszej gminie, obejmowała **284** pozycji. Z czego status „aktywny” posiadało **107** podmiotów, status „wykreślony” posiadało **139** podmiotów, status „zawieszony posiadało **33** podmiotów, a liczba działalności prowadzonych wyłącznie w formie spółek cywilnych obejmowała **3** pozycje. Wśród osób fizycznych prowadzących działalność gospodarczą na terenie gminy Michałów dominują mężczyźni, stanowią oni 2/3 wszystkich przedsiębiorców, zaś 1/3 stanowią kobiety.

Liczba aktywnych i zawieszonych podmiotów gospodarczych w podziale na sekcje:

- SEKCJA A – ROLNICTWO, LEŚNICTWO, ŁOWIECTWO I RYBACTWO – 9
- SEKCJA C – PRZETWÓRSTWO PRZEMYSŁOWE -32
- SEKCJA D – WYTWARZANIE I ZAOPATRYWANIE W ENERGIĘ ELEKTRYCZNĄ, GAZ, PARĘ WODNĄ, GORĄCĄ WODĘ I POWIETRZE DO UKŁADÓW KLIMATYZACYJNYCH – 1
- SEKCJA F - BUDOWNICTWO – 23
- SEKCJA G – HANDEL HURTOWY I DETALICZNY; NAPRAWA POJAZDÓW SAMOCHODOWYCH, WŁĄCZAJĄC MOTOCYKLE – 31
- SEKCJA H – TRANSPORT I GOSPODARKA MAGAZYNOWA – 15
- SEKCJA I – DZIAŁALNOŚĆ ZWIĄZANA Z ZAKWATEROWANIEM I USŁUGAMI GASTRONOMICZNYMI - 2
- SEKCJA J – INFORMACJA I KOMUNIKACJA – 2
- SEKCJA K – DZIAŁALNOŚĆ FINANSOWA I UBEZPIECZENIOWA – 1
- SEKCJA M – DZIAŁALNOŚĆ PROFESJONALNA, NAUKOWA I TECHNICZNA – 9
- SEKCJA N – DZIAŁALNOŚĆ W ZAKRESIE USŁUG ADMINISTROWANIA I DZIAŁALNOŚĆ WSPIERAJĄCA – 1
- SEKCJA P – EDUKACJA – 1
- SEKCJA Q – OPIEKA SPOŁECZNA I POMOC ZDROWOTNA – 5
- SEKCJA R – DZIAŁALNOŚĆ ZWIĄZANA Z KULTURĄ, ROZRYWKĄ I REKREACJĄ – 1
- SEKCJA S – POZOSTAŁA DZIAŁALNOŚĆ USŁUGOWA – 7

### OGÓLEM - 140

Na dzień 31 grudnia 2022 r. 13 podmiotów gospodarczych posiadało łącznie 36 zezwoleń na sprzedaż napojów alkoholowych przeznaczonych do spożycia poza miejscem sprzedaży:

- 12 na sprzedaż napojów alkoholowych zawierających do 4,5 % alkoholu oraz piwa przeznaczonych do spożycia poza miejscem sprzedaży,
- 12 na sprzedaż napojów alkoholowych zawierających od 4,5 % do 18% alkoholu przeznaczonych do spożycia poza miejscem sprzedaży,
- 12 na sprzedaż napojów alkoholowych zawierających ponad 18% alkoholu przeznaczonych do spożycia poza miejscem sprzedaży.

W 2022 r. wydano 21 decyzji o wygaśnięciu zezwolenia na sprzedaż napojów alkoholowych, w tym:

- 15 z powodu upływu terminu ważności zezwolenia,
- 6 z powodu likwidacji punktu sprzedaży.

Wydano również 18 zezwoleń na sprzedaż napojów alkoholowych, w tym:

- 6 na sprzedaż napojów alkoholowych zawierających do 4,5 % alkoholu oraz piwa

przeznaczonych do spożycia poza miejscem sprzedaży,  
 - 6 na sprzedaż napojów alkoholowych zawierających od 4,5 % do 18% alkoholu przeznaczonych do spożycia poza miejscem sprzedaży,  
 - 6 na sprzedaż napojów alkoholowych zawierających ponad 18% alkoholu przeznaczonych do spożycia poza miejscem sprzedaży.

#### **4. ORGANIZACJA I ZARZĄDZANIE GMINNYMI JEDNOSTKAMI ORGANIZACYJNYMI**

Gmina Michałów, jest wspólnotą samorządową tworzoną przez wszystkich mieszkańców wraz z terytorium i działa na podstawie ustawy z dnia 8 marca 1990 r. o samorządzie gminnym (t.j. Dz. U. z 2022 r. poz. 559 z późn.zm.).

Gmina posiada osobowość prawną i wykonuje zadania publiczne w imieniu własnym i na własną odpowiedzialność. Organami Gminy są:

**Rada** – organ stanowiący i **Wójt** – organ wykonawczy.

Siedzibą organów gminy jest Urząd Gminy, mieszczący się w sołectwie Michałów pod Nr 115.

Od października 2018 r. **mandat radnego w VIII kadencji samorządu w latach 2018-2023 pełnią następujące osoby:**

Wleciał Jarosław – Przewodniczący Rady Gminy

Zych Artur – Wiceprzewodniczący Rady Gminy

Bębenek Zbigniew

Janusek Andrzej

Jędrszczyk Jan – wygaśnięcie mandatu z powodu śmierci w dniu 27 sierpnia 2022 r.

Jędrszczyk Grzegorz – wybrany w wyborach uzupełniających w dniu 27 listopada 2022 r.

Kłamiński Michał

Kocel Wioletta

Kula Paweł

Kwiecień Andrzej

Lach Jan

Siekacz Adam

Toboła Michał

Wleciał Damian

Wójcik Łukasz

Zaręba Andrzej

##### **4.1. Informacje dotyczące Urzędu Gminy w Michałowie:**

Urząd jest jednostką organizacyjną Gminy, przy pomocy której Wójt Gminy wykonuje zadania wynikające z ustaw szczegółowych.

Kierownikiem urzędu był w 2022 r. Wójt Gminy Michałów – Mirosław Walasek, który pełnił tę funkcję od 2010 r.

a) informacje dotyczące obsady personalnej stanowiska wójta, jego zastępców, sekretarza gminy oraz skarbnika gminy:

Pan Mirosław Walasek – Wójt Gminy Michałów

Pani Henryka Gietka-Bębenek – Sekretarz Gminy

Pani Halina Głombińska – Skarbnik Gminy

b) struktura organizacyjna Urzędu:

- Wójt Gminy

- Sekretarz Gminy

- Skarbnik Gminy

- Zastępca Kierownika USC



- stanowisko ds. powszechnego obowiązku obrony, zarządzania kryzysowego i spraw obywatelskich
- stanowisko ds. gospodarki nieruchomościami i zarządu mieniem
- stanowisko ds. organizacyjnych, kadrowych i obsługi organów gminy
- stanowisko ds. obsługi informatycznej Urzędu
- stanowisko ds. gospodarki odpadami, ochrony środowiska i działalności gospodarczej
- stanowisko ds. inwestycji i infrastruktury gminnej
- stanowisko ds. funduszy europejskich i rozwoju gminy
- stanowisko ds. gospodarki wodociągowo- kanalizacyjnej i zagospodarowania przestrzennego
- stanowisko ds. zaopatrzenia, rolnictwa i obsługi kasowej
- stanowisko ds. księgowości budżetowej- dochody
- stanowisko ds. księgowości budżetowej- wydatki
- stanowisko ds. płac i rozliczeń
- stanowisko ds. planowania finansowego i sprawozdawczości oraz spraw finansowych oświaty
- stanowisko ds. wymiaru podatków i opłat
- stanowisko ds. ewidencji podatków i opłat
- stanowisko ds. podatku VAT i windykacji należności
- konserwatorzy

**c) wielkość zatrudnienia:**

W Urzędzie Gminy w Michałowie w 2022 r. stan zatrudnionych przedstawiał się następująco:

- 25 pracowników zatrudnionych na czas nieokreślony
- 2 pracowników zatrudnionych na czas określony.

Łączna ilość pracowników zatrudnionych wynosiła 26 osób - w przeliczeniu na etaty 24,5.

Koszty działalności jednostki w 2022 r. wyniosły – **2 425 877,70 zł** w tym koszty przeznaczone na wynagrodzenia pracowników wyniosły – **2 060 838,12 zł**.

#### **4.2. Informacje dotyczące samorządowych jednostek organizacyjnych:**

Samorządowe jednostki organizacyjne Gminy Michałów to:

- 1) Gminna Biblioteka Publiczna w Michałowie;
- 2) Samorządowy Zakład Opieki Zdrowotnej w Michałowie;
- 3) Gminny Ośrodek Pomocy Społecznej w Michałowie;
- 4) Zespół Placówek Oświatowych w Michałowie;
- 5) Zespół Placówek Oświatowych w Górach;
- 6) Zespół Placówek Oświatowych w Sędowicach;
- 7) Zespół Placówek Oświatowych w Węchadłowie.

##### **4.2.1. Informacje dotyczące Gminnej Biblioteki Publicznej w Michałowie:**

**Gminna Biblioteka Publiczna** jest samorządową instytucją kultury o charakterze publicznym, posiadającą osobowość prawną, wpisaną do rejestru samorządowych instytucji kultury prowadzonego przez Organizatora.

Gminna Biblioteka Publiczna działa na podstawie następujących przepisów prawnych:

- Ustawy z dnia 27 czerwca 1997 r. *o bibliotekach*,
- Ustawy z dnia 25 października 1991 r. *o organizowaniu i prowadzeniu działalności kulturalnej*,
- Statutu nadanego uchwałą Nr XXV/149/16 Rady Gminy Michałów z dnia 30 września 2016 r. *w sprawie zmiany Statutu Gminnej Biblioteki publicznej w Michałowie*.

**Do podstawowych zadań Biblioteki należy:**

gromadzenie, opracowywanie, przechowywanie i ochrona materiałów bibliotecznych, służących rozwijaniu czytelnictwa oraz zaspokajaniu potrzeb informacyjnych, edukacyjnych i samokształceniowych ze szczególnym uwzględnieniem materiałów dokumentujących dorobek

kulturalny, naukowy i gospodarczy własnego regionu, udostępnianie zbiorów na miejscu, wypożyczanie zbiorów na zewnątrz oraz prowadzenie systemu wypożyczeń międzybibliotecznych ze szczególnym uwzględnieniem potrzeb dzieci, młodzieży i osób niepełnosprawnych, prowadzenie działalności informacyjno-bibliograficznej, popularyzacja książki i czytelnictwa oraz dorobku kulturalnego gminy, współpraca z bibliotekami innych sieci, miejscowymi szkołami, instytucjami upowszechniania kultury, organizacjami społecznymi, stowarzyszeniami i fundacjami w celu organizowania i prowadzenia działalności służącej rozwijaniu inicjatyw i zaspokajaniu potrzeb kulturalno-oświatowych mieszkańców, prowadzenie różnorodnych form pracy popularyzujących wiedzę i kulturę (wystawy, kiermasze, konkursy, imprezy czytelnicze, warsztaty rękodzieła ludowego, spotkania poetyckie, autorskie)

#### Struktura organizacyjna biblioteki

W skład Gminnej Biblioteki Publicznej wchodzi:

- Biblioteka centralna w Michałowie
- Filia w Górach,
- Gminne Centrum Kultury w Michałowie.

Organem zarządzającym Biblioteką jest Dyrektor – Dorota Bębenek. Dyrektora powołuje i odwołuje Wójt Gminy Michałów w trybie i na zasadach określonych w odrębnych przepisach. Dyrektor zarządza, reprezentuje na zewnątrz i odpowiada za całokształt działalności Gminnej Biblioteki Publicznej.

W Bibliotece zatrudnia się pracowników działalności podstawowej – 2 etaty, księgową – ¼ etatu, animator kultury – 1 etat, konserwator – 2 etaty i informatyk – umowa zlecenie.

Biblioteka samodzielnie gospodaruje przydzieloną częścią mienia – umowa użyczenia oraz prowadzi samodzielną gospodarkę finansową na zasadach określonych w ustawie z dnia 25 października 1991 r. *o organizowaniu i prowadzeniu działalności kulturalnej* oraz w oparciu o ustawę z dnia 27 sierpnia 2009 r. *o finansach publicznych*.

Majątek Biblioteki może być wykorzystywany jedynie do celów związanych z działalnością statutową Biblioteki.

Podstawą gospodarki finansowej Biblioteki jest roczny plan finansowy opracowany przez Dyrektora z zachowaniem wysokości dotacji udzielonej przez Organizatora.

Koszty działalności jednostki w 2022 r. wynosiły **520 000,00 zł** z czego 305 900,00 zł przeznaczone było na wynagrodzenia pracowników.

#### Struktura księgozbioru Gminnej Biblioteki Publicznej na koniec 2022 r.

Stan księgozbioru GBP wynosi **7 847** woluminów (Fila Biblioteczna Góry – stan księgozbioru wynosi **6 913** woluminów).

Biblioteki udostępniają swoje zbiory w dwóch formach: na miejscu oraz na zewnątrz.

W 2022 roku w GBP zarejestrowano ogólnie 613 czytelników, w tym GBP Michałów 382 czytelników, w tym do lat 15 – 210 czytelników.

W Filii zarejestrowano 231 czytelników, w tym do lat 15 – 86 czytelników.

Wypożyczono ogółem **8 852** woluminy, w tym GBP – 5 830 woluminy, a FB – 3 377 woluminów.

Najwięcej książek wypożyczono z literatury pięknej dla dorosłych – 4 434 tytuły oraz z literatury dla dzieci i młodzieży – 4 059 tytułów.

Oprócz wypożyczenia książek do domu użytkownicy odwiedzają bibliotekę aby skorzystać z dostępnych źródeł informacji.

Biblioteka w Michałowie posiada 10 komputerów, a jej Filia w Górach 5 komputerów z bezpłatnym dostępem do internetu, z którego korzystają mieszkańcy gminy, turyści i goście odwiedzający naszą Gminę. Większość to dzieci i młodzież. Użytkownicy dorośli korzystają z internetu bardziej praktycznie i do konkretnych zadań - bankowość internetowa, maile, sklepy internetowe, wyszukiwanie ofert pracy, drukowanie informacji, formularzy.

Obecnie Internet jest bardzo atrakcyjnym środkiem przekazu informacji. Staramy się o tym pamiętać dlatego regularnie uzupełniamy stronę internetową. Strona biblioteki jest źródłem informacji o działaniach biblioteki, informuje o wydarzeniach.

Biblioteka pracuje w systemie bibliotecznym MAK+. Zbiory są systematycznie wprowadzane do bazy bibliotecznej. Do chwili obecnej GBP wprowadziła do bazy zbiorów – 98 % ogółu księgozbioru. Poczyniliśmy starania aby zbiory zostały okodowane, co da możliwość wypożyczania zbiorów komputerowo.

Biblioteka pozyskała dodatkowo środki finansowe z Ministerstwa Kultury i Dziedzictwa Narodowego – w ramach Programu Biblioteki Narodowej „Zakup nowości wydawniczych do bibliotek”. Dzięki pozyskanej dotacji w kwocie 6 500,00 złotych wzbogacono zbiory o kolejne, ciekawe tytuły.

Ze środków własnych biblioteka w Michałowie zakupiła 264 woluminy oraz 60 kodów zdalnego dostępu do publikacji elektronicznych „Legimi” , Filia biblioteczna w Górach 180 woluminów w sumie za kwotę 6500,0 zł.

W 2022 roku ogółem zakupiono 566 nowości książkowych za kwotę 13 000,00 złotych.

**Przy GBP działa Klub Seniora pod nazwą „Klub Seniora nad Mierzawą”.** Klub został utworzony w strukturze Gminnej Biblioteki Publicznej w Michałowie. Swoją działalnością obejmuje teren województwa świętokrzyskiego i opiera swoją działalność na Regulaminie.

Celem Klubu jest przede wszystkim:

- a) aktywowanie środowiska seniorów do wspólnego i zorganizowanego spędzenia czasu wolnego,
- b) organizowanie dla członków Klubu rozmaitych spotkań, szkoleń, odczytów, wycieczek, imprez kulturalnych itp.,
- d) organizowanie grup zainteresowań o tematyce zawodowej, kulturalnej, sportowej, wspieranie ich aktywności oraz umożliwianie dalszego podnoszenia kwalifikacji i sprawności w interesujących ich dziedzinach,
- e) nawiązywanie kontaktów z innymi Klubami Seniora działającymi w regionie,
- f) działanie na rzecz zwiększenia udziału i aktywności seniorów w życiu społecznym, w tym również w życiu społeczności lokalnej,
- g) wspieranie oraz realizacja innych zgłaszanych i podejmowanych przez seniorów inicjatyw.

Do Klubu Seniora należy 33 członków, dla których zostały zamówione Karty Seniora.

W ramach swojej działalności członkowie Klubu spotykali się 2 razy w miesiącu (czwartek) na różnych zajęciach, dyskusjach, wieczorkach z filmem, wspólnym świętowaniu imienin.

Ponadto uczestniczyli w zorganizowanym przez bibliotekę Dniu Babci i Dziadka, Dniu Kobiet, wspólnym śpiewaniu kolęd, Dniu seniora, Dniu Niepodległości, Narodowym czytaniu, warsztatach. Zostały także zorganizowane wyjazdy do kina na film – „Gierek” oraz wycieczka do Zalipia do Domu Malarek i na Senioralia do Zochcinka.

Seniorzy czynnie uczestniczą w warsztatach - „Od juniora do seniora” organizowanych wspólnie z wychowankami Fundacji Żółte Serce.

#### 4.2.2 Informacje dotyczące Samorządowego Zakładu Opieki Zdrowotnej w Michałowie



**SZOZ w Michałowie** działa na podstawie następujących przepisów prawnych:

- Ustawy z dnia 15 kwietnia 2011 r. *o działalności leczniczej*;
- Statutu nadanego uchwałą Nr XVII/112/2012 Rady Gminy Michałów z dnia z 9 marca 2012 r. *w sprawie nadania Statutu Samorządowego Zakładu Opieki Zdrowotnej w Michałowie*.

Numer w Krajowym Rejestrze Sądowym: 0000003146.

Data wpisu i numer rejestru podmiotów wykonujących działalność leczniczą: 21.09.1999 r. Nr 000000014757.

Przedmiotem działalności jest udzielanie świadczeń zdrowotnych finansowanych ze środków publicznych osobom ubezpieczonym oraz innym osobom, uprawnionym do tych świadczeń na podstawie odrębnych przepisów – nieodpłatnie, za częściową odpłatnością lub całkowitą odpłatnością.

Zakres świadczeń obejmuje: podstawową opiekę zdrowotną.

**Do zadań zakładu należy:**

- świadczenia z zakresu podstawowej opieki zdrowotnej,
- orzekanie o stanie zdrowia oraz czasowej niezdolności do pracy,
- opieka nad zdrowiem dziecka,
- szczepienia ochronne i inne działania zapobiegawcze,
- opieka środowiskowa i pielęgnacyjna w domu chorego,
- działania diagnostyczne,
- prowadzenie działalności profilaktycznej i oświatowo – wychowawczej
- zakład może uczestniczyć w kształceniu osób przygotowujących się do wykonywania zawodu medycznego, pod warunkiem zachowania dostępności świadczeń zdrowotnych .

W wykonywaniu zadań zakład współpracuje z :

- innymi publicznymi i niepublicznymi zakładami opieki zdrowotnej,
- stacjami sanitarno – epidemiologicznymi,
- szkołami,
- organizacjami społecznymi,
- stowarzyszeniami i fundacjami,
- innymi osobami prawnymi i fizycznymi w zakresie niezbędnym dla realizacji celów statutowych.

Ilość pacjentów przyjętych przez lekarzy w trzech Ośrodkach Zdrowia w 2022 r. – **18 420** osób, w tym przyjętych dzieci - **2 601**, w tym wizyt domowych - **14**.

Ilość zabiegów pielęgniarских wykonanych w trzech Ośrodkach Zdrowia w gabinecie **2 571**.

Zabiegi pielęgniarские w terenie: iniekcje 20, diagnostyczne 40, inne 17.

### **Struktura organizacyjna, wielkość zatrudnienia**

Strukturę podmiotu leczniczego – Samorządowego zakładu Opieki zdrowotnej w Michałowie tworzą następujące jednostki i komórki organizacyjne:

I. Ośrodek Zdrowia Michałów 286 wraz z komórkami organizacyjnymi:

1. Poradnia(gabinet) lekarza podstawowej opieki zdrowotnej,
2. Poradnia (gabinet) lekarza podstawowej opieki zdrowotnej dla dzieci,
3. Gabinet profilaktyki zdrowotnej i pomocy przedlekarskiej,
4. Poradnia ( gabinet) pielęgniarki podstawowej opieki zdrowotnej,
5. Gabinet diagnostyczno – zabiegowy,
6. Punkt szczepień.

II. Filia Góry wraz z komórkami organizacyjnymi:

1. Poradnia(gabinet) lekarza podstawowej opieki zdrowotnej,
2. Poradnia (gabinet) lekarza podstawowej opieki zdrowotnej dla dzieci,
3. Gabinet profilaktyki zdrowotnej i pomocy przedlekarskiej,
4. Poradnia ( gabinet) pielęgniarki podstawowej opieki zdrowotnej,
5. Gabinet diagnostyczno – zabiegowy,
6. Punkt szczepień.

III. Filia Sędowice wraz z komórkami organizacyjnymi:

1. Poradnia(gabinet) lekarza podstawowej opieki zdrowotnej,
2. Poradnia (gabinet) lekarza podstawowej opieki zdrowotnej dla dzieci,
3. Gabinet profilaktyki zdrowotnej i pomocy przedlekarskiej,
4. Poradnia ( gabinet) pielęgniarki podstawowej opieki zdrowotnej,
5. Gabinet diagnostyczno – zabiegowy,
6. Punkt szczepień.

### **Jednostką zarządza Kierownik SZOZ – Teodozja Kierkowska-Szewczyk**

W jednostce zatrudnionych jest 11 osób (9,1 etatu) na podstawie umowy o pracę, w tym:

- 2 lekarzy na pełny etat
- 3 pielęgniarki środowiskowe na pełny etat,
- 1 pielęgniarka szkolna na pełny etat,
- 1 pielęgniarka praktyki na ½ etatu,
- 1 księgowa na pełny etat,
- 3 sprzątaczkę na ¾ etatu, 5/8 etatu, ¼ etatu.

Dodatkowo zatrudnionych jest dwóch lekarzy na umowę zlecenia.

Jeden lekarz wykonuje badania USG na sprzęcie stanowiącym własność zakładu dla pacjentów ośrodka oraz lekarz ze specjalnością pediatra który przyjmuje dzieci oraz dorosłych.

**Koszty działalności jednostki w 2022 r. wyniosły 1 643 000,00 zł w tym koszty wynagrodzeń pracowników 1 098 759,63 zł.**

Finansowanie SZOZ na obecnym poziomie zabezpiecza umowa z NFZ zawarta od 01.01.2017 r. na czas nieoznaczony. Natomiast bieżące finansowanie było zapewnione w aneksie do umowy zawartym na okres od 01.01.2022 r. do 31.12.2022 r.

### Majątek SZOZ:

1. Wartość majątku Zakładu określają:
  - fundusz założycielski,
  - fundusz Zakładu.
2. Fundusz Założycielski jako własność, a także inne prawa majątkowe wydzielone dla potrzeb Zakładu, określa Rada Gminy. Stanowi on wartość wydzielonej Zakładowi części mienia komunalnego w czasie tworzenia Zakładu.

3. Fundusz Zakładu stanowi wartość majątku Zakładu po odliczeniu funduszu założycielskiego.

Samorządowy Zakład Opieki Zdrowotnej w Michałowie korzysta z majątku przekazanego przez Organ założycielski – Umowa przekazania w nieodpłatne użytkowanie z dnia 01.10.2013 r.

Użytkowane lokale:

- Ośrodek Zdrowia w Górach – 147,93 m<sup>2</sup> oraz pomieszczenia przynależne o pow. 13,12 m<sup>2</sup> i udział w częściach wspólnych budynku 41,04 m<sup>2</sup> i działce gruntu 622,28 m<sup>2</sup>.
- Ośrodek Zdrowia Michałów – 148,75 m<sup>2</sup> oraz pomieszczenia przynależne o pow. 38,91 m<sup>2</sup> i udział w częściach wspólnych budynku 61,84 m<sup>2</sup> i działce gruntu 1 282,93 m<sup>2</sup>.
- Ośrodek Zdrowia Sędowice – 110,97 m<sup>2</sup> oraz pomieszczenia przynależne o pow. 5,28 m<sup>2</sup> i udział w częściach wspólnych budynku 25,97 m<sup>2</sup> i działce gruntu 293,16 m<sup>2</sup>.

### Podsumowanie

Liczba ludności objęta opieką lekarską przez Samorządowy Zakład Opieki Zdrowotnej w Michałowie wynosi na dzień 01.01.2022 r. 3981 osób i 4010 osób objętych opieką pielęgniarską.

Na dzień 31.12.2022 r. liczba ludności objętych opieką lekarską wynosi 3912 osób i 3953 osób objętych opieką pielęgniarską. W ostatnich latach obserwujemy spadek osób zapisanych do naszego zakładu. W 2022 r. ilość osób zapisanych do lekarza spadła o 69 osób natomiast do pielęgniarki o 57 osób. Spowodowane jest to w dużej mierze migracją ludzi młodych do większych miast oraz innych krajów w poszukiwaniu lepszej pracy. Nieznaczne zmiany można dostrzec w strukturze wiekowej populacji. Maleje liczba osób w wieku od 0 do 19 lat oraz w wieku od 20 do 40 lat. Społeczeństwo w gminie Michałów starzeje się, wskazuje na to zwiększająca się liczba osób w wieku 40 do 65 oraz 66–75. Zwiększająca się liczba osób starszych w społeczeństwie jest równoznaczna ze zwiększającą się liczbą potencjalnych pacjentów SZOZ. Istotnym zdarzeniem na sytuację ekonomiczno-finansową SZOZ Michałów jest liczba zachorowań na nowotwory czy choroby układu krążenia wśród naszych pacjentów.

W systemie opieki zdrowotnej pierwszym lekarzem, do którego udają się pacjenci są lekarze rodzinni (większa ilość skierowań na badania diagnostyczne). Najważniejszy wpływ na sytuację ekonomiczno-finansową SZOZ Michałów jest kontrakt z NFZ na usługi z zakresu podstawowej opieki zdrowotnej.

Z raportu o sytuacji ekonomiczno-finansowej samodzielnego publicznego zakładu opieki zdrowotnej, zawierającego ocenę sytuacji ekonomiczno – finansowej jednostki w oparciu o teorię i zasady analizy wskaźnikowej, dostosowanej do warunków i specyfiki sektora ochrony zdrowia wynika, że nie występuje ryzyko utraty przez SZOZ w Michałowie stabilności ekonomiczno-finansowej. Jednak obecna sytuacja w systemie ochrony zdrowia sprawia, że do długofalowych zamierzeń należy podchodzić bardzo ostrożnie.

### 4.2.3. Informacje dotyczące Gminnego Ośrodka Pomocy Społecznej w Michałowie

W GOPS realizowane są zadania własne o charakterze obowiązkowym i zadania własne a także zadania zlecone. Realizowane są zadania z zakresu pomocy społecznej, profilaktyki i rozwiązywania problemów alkoholowych, świadczeń rodzinnych, świadczeń alimentacyjnych, dodatków mieszkaniowych, pomocy materialnej o charakterze socjalnym, świadczeń opieki zdrowotnej ze środków publicznych, wspierania rodzin przeżywających trudności w wypełnianiu funkcji opiekuńczo-wychowawczych, przeciwdziałania przemocy w rodzinie, procedowania Karty Dużej Rodziny, przyznawania świadczeń jednorazowych „Za życiem”, przyznawanie zasiłków dla opiekunów, specjalnych zasiłków opiekuńczych, świadczeń pielęgnacyjnych, wypłacanie wynagrodzenia za sprawowanie opieki zgodnie z postanowieniem sądu. Ponadto w 2022 r. realizowane były dodatkowe zadania zlecone typu: dodatek osłonowy czy dodatek węglowy.

Gminny Ośrodek Pomocy Społecznej w Michałowie utworzony został Uchwałą Nr XI/43/90 Gminnej Rady Narodowej w Michałowie z dnia 28 lutego 1990 r.

Gminny Ośrodek Pomocy Społecznej jest budżetową jednostką organizacyjną Gminy Michałów nieposiadającą osobowości prawnej.

Jednostka zarządzana jest przez Kierownika – Magdalenę Ziółkowską.

### **Stanowiska pracy w GOPS Michałów i zatrudnienie w 2022 r.**

- kierownik – 1 – umowa o pracę,
- pracownik socjalny – 2 – umowa o pracę,
- asystent rodziny – 1 – umowa o pracę,
- księgową – 1 – umowa o pracę,
- informatyk – 2 – umowa zlecenie,
- opiekun w ośrodku pomocy społecznej – 2 – umowa o pracę.,
- rehabilitant w ramach specjalistycznych usług opiekuńczych – 1 – umowa zlecenie.

Łączny koszt działalności GOPS w Michałowie w 2022 r. wyniósł **7 528 588,35 zł.**, w tym wynagrodzenia wszystkich pracowników zatrudnionych w ramach umów o pracę oraz umów zlecenia wraz z kosztami zatrudnienia pracowników wynosiły 700 780,71 zł.

GOPS w Michałowie nie posiada majątku.

Środki finansowe przeznaczone na zadania realizowane w Ośrodku wynikające z ustawy o pomocy społecznej w 2022 r. bez świadczeń, które są realizowane w postaci zatrudnienia pracownika np. usługi opiekuńcze to kwota 344 554,52 zł, w tym:

- środki własne w wysokości 156 689,44 zł.
- dotacja w wysokości 187 865,08 zł.

Liczba osób korzystających ze świadczeń na podstawie wydanych decyzji w 2022 roku - 137.

Liczba rodzin korzystających z pomocy społecznej w 2022 roku - 169, liczba osób w tych rodzinach- 414.

Praca socjalna przeprowadzona w 157 rodzinach. Wywiad środowiskowy przeprowadzono w 94 rodzinach w których w składzie znajdowało się 275 osób.

Średniomiesięczna liczba rodzin korzystających z zasiłków rodzinnych i dodatków oraz jednorazowej zapomogi z tytułu urodzenia dziecka to 111,

Liczba osób korzystających ze świadczenia alimentacyjnego - 18 osób a 11 rodzin.

W 2022 roku przyznano 106 kart tradycyjnych i elektronicznych. W 2022 roku 8 nowych rodzin złożyło wnioski o kartę dużej rodziny, 36 wniosków od rodzin składających się z samych rodziców, 2 wnioski dla nowych członków rodziny, oraz 1 wniosek o przedłużenie karty dużej rodziny. Łącznie przyznano 106 kart tradycyjnych i elektronicznych.

W 2022 roku w domu pomocy społecznej przebywało 5 osób.

- GOPS nie realizuje programów dot. zwalczania bezrobocia.

✓ Brak na terenie gminy ośrodków wsparcia dziennego dla seniorów.

✓ Brak Karty Seniora i instytucji dziennego wsparcia dla osób starszych.

✓ Dla osób starszych, samotnych wymagających opieki ze strony osób drugich oferowane są usługi opiekuńcze realizowane przez 2 zatrudnione opiekunki w GOPS Michałów.

W 2022 roku 17 rodzin objęto tymi usługami oraz 1 rodzinę specjalistycznymi usługami opiekuńczymi.

**Z dniem 1 października 2008 r. weszła w życie ustawa z dnia 7 września 2007 r. o pomocy osobom uprawnionym do alimentów** określająca zasady pomocy materialnej udzielanej przez państwo osobom mającym trudności w egzekucji wierzytelności alimentacyjnych od rodziców

oraz - zakres prowadzenia przez gminy postępowania wobec dłużników alimentacyjnych.

*Ustawa o pomocy osobom uprawnionym do alimentów* reguluje dwie istotne kwestie związane z brakiem skuteczności egzekucji zasądzonych od rodziców alimentów. Pierwszą z nich jest postępowanie gmin wobec dłużników alimentacyjnych, którego celem jest poprawa ściągальności alimentów, drugą pomoc państwa dla rodzin z dziećmi, będących w trudnej sytuacji materialnej w związku z nieskuteczną egzekucją alimentów w postaci przyznawanych świadczeń z funduszu alimentacyjnego.

Regulacje zawarte w ustawie, dotyczące prowadzenia postępowania wobec dłużników alimentacyjnych, dotyczą wszystkich dłużników, wobec których egzekucja alimentów jest bezskuteczna. Ich celem jest skoordynowanie działań wierzycieli, władz samorządowych, sądów, komorników sądowych i innych instytucji, mających na celu poprawę efektywności w zakresie egzekucji zasądzonych alimentów.

W 2022 roku 10 rodzin pobierało świadczenia z funduszu alimentacyjnego w tym 17 osób uprawnionych do świadczenia.

Głównymi problemami w realizacji ww. ustawy jest niski próg dochodowy dla rodziców ubiegających się o to świadczenie, a także brak skutecznej ściągальności od dłużników zobowiązań mimo zmian ustawowych.

- ✓ W 2022 roku gmina ponosiła koszty umieszczenia 6 dzieci w pieczy zastępczej – 2 rodziny zastępcze spokrewnione.

## **5. OŚWIATA**

### **5.1. Organizacja sieci szkół i przedszkoli w gminie**

**Na terenie Gminy Michałów znajdują się 4 publiczne zespoły placówek oświatowych:**

#### **1/ Zespół Placówek Oświatowych w Michałowie – Dyrektor *Edyta Zych***

W skład Zespołu wchodzi:

- ***Samorządowa Szkoła Podstawowa w Michałowie*** z obwodem obejmującym miejscowości: Michałów, Tur Piaski, Tur Dolny, Tur Górny, Zawale Niegosławskie, Pawłowice, Zagajówek.

- ***Samorządowe Przedszkole w Michałowie.***

Decyzją Wójta Gminy Michałów z dnia 08.04.2013 r. znak GN.6844.1.1.2013 w trwały zarząd została oddana Zespołowi Placówek Oświatowych w Michałowie nieruchomość gruntowa składająca się z działek Nr 520/6, Nr 520/5, Nr 520/4, Nr 520/3, Nr 520/2.

#### **2/ Zespół Placówek Oświatowych w Górach – Dyrektor *Katarzyna Drogosz***

W skład Zespołu wchodzi:

- ***Samorządowa Szkoła Podstawowa w Górach*** z obwodem obejmującym miejscowości: Góry, Karolów, Kołków, Polichno, Przeclawka, Sadkówka, Tomaszów, Zagajów.

- ***Samorządowe Przedszkole w Górach.***

Decyzją Wójta Gminy Michałów z dnia 31.07.2013 r. znak GN.6844.2.2.2013 zmienioną decyzją z dnia 17.01.2014 znak GN.6844.2.2a.2013 w trwały zarząd została oddana Zespołowi Placówek Oświatowych w Górach nieruchomość gruntowa stanowiąca działkę Nr 159/1.

#### **3/ Zespół Placówek Oświatowych w Sędowicach – Dyrektor *Renata Pasek***

W skład Zespołu wchodzi:

- ***Samorządowa Szkoła Podstawowa w Sędowicach*** z obwodem obejmującym miejscowości: Sędowice, Wrocieryż, Jelcza Wielka, Jelcza Mała.

- ***Publiczne Przedszkole w Sędowicach.***



Decyzją Wójta Gminy Michałów z dnia 08.04.2013 r. znak GN.6844.4.1.2013 w trwały zarząd została oddana Zespołowi Placówek Oświatowych w Sędowicach nieruchomość gruntowa składająca się z działek Nr 1058/11 i Nr 1057/51.

4/ Zespół Placówek Oświatowych w Węchadłowie – Dyrektor **Marek Szczeciński**.

W skład Zespołu wchodzi:

- **Samorządowa Szkoła Podstawowa w Węchadłowie** z obwodem obejmującym miejscowość Węchadłów.

- **Samorządowe Przedszkole w Węchadłowie.**

Decyzją Wójta Gminy Michałów z dnia 31.07.2013 r. znak GN.6844.3.2.2013 zmienioną decyzją z dnia 20.10.2016 znak GN.6844.3.2.2016 w trwały zarząd została oddana Zespołowi Placówek Oświatowych w Węchadłowie nieruchomość gruntowa stanowiąca działkę Nr 282/9.

**Informacja o kadrze pedagogicznej**

Zgodnie z zatwierdzonymi przez Wójta Gminy Michałów arkuszami organizacyjnymi, struktura zatrudnienia w szkołach przedstawiała się następująco:

LICZBA PRACOWNIKÓW PEDAGOGICZNYCH ZPO MICHAŁÓW			
według stopni awansu zawodowego			
Liczba zatrudnionych nauczycieli ogółem	początkujący	mianowany	dplomowany
25	4	5	16

Liczba pracowników niepedagogicznych ZPO Michałów wynosiła 8 osób, w tym: 1 pracownik administracji, 1 intendent, 6 pracowników obsługi.

LICZBA PRACOWNIKÓW PEDAGOGICZNYCH ZPO GÓRY			
według stopni awansu zawodowego			
Liczba zatrudnionych nauczycieli ogółem	początkujący	mianowany	dplomowany
18	5	3	10

Liczba pracowników niepedagogicznych ZPO Góry wynosiła 5 osób w tym: 1 intendent, 4 pracowników obsługi.

LICZBA PRACOWNIKÓW PEDAGOGICZNYCH ZPO SĘDOWICE			
według stopni awansu zawodowego			
Liczba zatrudnionych nauczycieli ogółem	kontraktowy	mianowany	dplomowany
15	2	3	10

Liczba pracowników niepedagogicznych ZPO Sędowice wynosiła 4 osób, w tym: 4 pracowników obsługi.

LICZBA PRACOWNIKÓW PEDAGOGICZNYCH ZPO WĘCHADŁÓW			
według stopni awansu zawodowego			
Liczba zatrudnionych nauczycieli ogółem	początkujący	mianowany	dyplomowany
17	4	8	5

Liczba pracowników niepedagogicznych ZPO Węchadłów wynosiła 5 osób, w tym: 1 intendent, 4 pracowników obsługi.

### **Informacja o uczniach**

Dane dotyczące liczby uczniów w wieku obowiązku szkolnego w obwodach szkół z poszczególnych miejscowości zamieszczone są w tabeli poniżej w/g stanu na wrzesień 2022 r.

Klasa	Michałów	Góry	Sędowice	Węchadłów	Razem
0	18	7	7	6	38
I	19	7	3	7	36
II	18	4	5	4	31
III	27	9	10	5	51
IV	24	10	6	4	44
V	17	8	11	6	52
VI	14	6	5	4	29
VII	15	0	8	0	23
VIII	36	9	7	8	60
<b>Razem</b>	<b>198</b>	<b>60</b>	<b>62</b>	<b>44</b>	<b>364</b>

### **Baza szkół**

Szkoły dysponowały następującą bazą lokalową:

ZPO Michałów: 14 sal lekcyjnych, sala gimnastyczna,

ZPO Góry: 7 sal lekcyjnych, 1 sala gimnastyczna,

ZPO Sędowice: 9 sal lekcyjnych, 1 sala gimnastyczna,

ZPO Węchadłów: 8 sal lekcyjnych, 1 sala gimnastyczna.

### **Dowóz uczniów**

Dowóz uczniów z terenu Gminy Michałów od września 2021 r. do czerwca 2022 r. realizowała Firma Usługowo-Handlowo-Transportowa Jacek Kocel, 28-411 Michałów, Tomaszów 36. Dowóz prowadzony był po 5 trasach tj.:

- I trasa - dowóz do ZPO Michałów - obejmowała dzieci z miejscowości: Zawale Niegosławskie, Tur Górny, Tur Dolny, Tur Piaski, Pawłowice – dowóz do ZPO Michałów.

- II trasa - Zagajów, Zagajówek, Michałów do ZPO Michałów; Wrocieryż, Jelcza Wielka, Jelcza Mała, Pawłowice, Michałów do ZPO Michałów.

- III trasa - Zagajówek, Zagajów, Karolów, Kołków, Góry do ZPO Góry; dzieci z miejscowości: Kołków, Michałów-Chyłka, Michałów-Dębówka do ZPO Michałów.

- IV trasa - dowóz do ZPO Góry dzieci z miejscowości: Przeclawka, Polichno, Góry, Sadkówka, Tomaszów; dzieci z miejscowości Tomaszów dowóz do ZPO Węchadłów.

- V trasa - dowóz do ZPO Sędowice dzieci z miejscowości: Jelcza Wielka, Wrocieryż, Sędowice.

Ilość dowożonych dzieci przedstawiała się następująco:

ZPO Michałów	ZPO Góry	ZPO Sędowice	ZPO Węchadłów	Razem
190	56	28	5	279

### Inwestycje i remonty

**ZPO w Michałowie** – remonty bieżące 3 852,26 zł

**ZPO w Górach** – remonty bieżące 3 389,70 zł

**ZPO w Sędowicach** – remonty bieżące 363,41 zł,

**ZPO Węchadłów** – remonty bieżące 1 230,90 zł

### Działalność dydaktyczna szkół

Wyniki egzaminu ósmoklasisty w roku szkolnym 2021/2022 (Okręgowa Komisja Egzaminacyjna)

Nazwa Szkoły	Przedmiot	W szkole		Gminie	Powiecie	Województwie	Kraju
		Liczba zdających	Wyniki egzaminów w % punktów				
SAMORZĄDOWA SZKOŁA PODSTAWOWA W MICHAŁOWIE	Język angielski	18	50	42	59	65	67
SAMORZĄDOWA SZKOŁA PODSTAWOWA W MICHAŁOWIE	Matematyka	18	50	48	56	57	57
SAMORZĄDOWA SZKOŁA PODSTAWOWA W MICHAŁOWIE	Język polski	18	60	51	54	59	60
SAMORZĄDOWA SZKOŁA PODSTAWOWA W SĘDOWICACH	Język angielski	18	37	42	59	65	67
SAMORZĄDOWA SZKOŁA PODSTAWOWA W SĘDOWICACH	Matematyka	18	45	48	56	57	57
SAMORZĄDOWA SZKOŁA PODSTAWOWA W SĘDOWICACH	Język polski	18	49	51	54	59	60
SAMORZĄDOWA SZKOŁA PODSTAWOWA W GÓRACH	Język angielski	10	34	42	59	65	67
SAMORZĄDOWA SZKOŁA PODSTAWOWA W GÓRACH	Matematyka	10	43	48	56	57	57
SAMORZĄDOWA SZKOŁA PODSTAWOWA W GÓRACH	Język polski	10	37	51	54	59	60
SAMORZĄDOWA SZKOŁA PODSTAWOWA W WĘCHADŁOWIE	Język angielski	3	58	42	59	65	67
SAMORZĄDOWA SZKOŁA	Matematyka	3	59	48	56	57	57

PODSTAWOWA W WĘCHADŁOWIE							
SAMORZĄDOWA SZKOŁA PODSTAWOWA W WĘCHADŁOWIE	Język polski	3	56	51	54	59	60

### Średnie wynagrodzenia nauczycieli na poszczególnych stopniach awansu

Zgodnie z ustawą Karta nauczyciela przeprowadzono analizę wynagrodzenia nauczycieli na poszczególnych stopniach awansu zawodowego za 2022 r.

	<b>początkujący</b>	<b>mianowani</b>	<b>dplomowani</b>
Średnioroczna liczba etatów	6,71	12,32	32,95
Łączne wynagrodz. roczne w 2022 r. w grupie awansu zawodowego	342 154,23 zł	789 876,76 zł	2 709 963,42 zł
<b>średnie wynagrodzenie miesięczne w Gminie Michałów</b>	<b>4 249,31 zł</b>	<b>5 342,78 zł</b>	<b>6 853,73 zł</b>
<i>minimalne średnie wynagrodzenie miesięczne wg Karty Nauczyciela w 2022 r.</i>	4 020,38 zł	5 243,86 zł	6 700,50 zł

W roku 2022 Gmina Michałów otrzymała **subwencję oświatową na szkoły podstawowe w kwocie 4 020 888,53 zł**, a wydatki wyniosły **5 425 306,76 zł**, w tym wynagrodzenia pracowników pedagogicznych i niepedagogicznych wyniosły 4 839 442,63 zł.

Różnica – pokryta z budżetu gminy – **585 864,13 zł**.

Subwencja na oddział przedszkolny i przedszkola to – 280 117,54 zł, dotacja – 117 980,04 zł. Wydatki przedszkoli i oddziału przedszkolnego w roku 2022 wyniosły **937 178,21 zł**, w tym wynagrodzenia 823 617,88 zł.

## **6. SYTUACJA FINANSOWA GMINY**

### **6.1. Budżet**

Planowane dochody budżetu gminy – 20 077 000,00 zł, z czego 1 805 000,00 zł to dochody majątkowe, a 18 272 000,00 zł to dochody bieżące.

Plan po zmianach dochodów budżetu gminy na koniec 2022 r. wynosił 33 175 316,39 zł z tego:

- 30 198 701,39 zł dochody bieżące,
- 2 976 615,00 zł dochody majątkowe.

Ogółem dochody zrealizowane do końca grudnia 2022 r. stanowią kwotę 30 864 087,85 zł – tj. 93,03% planu z tego:

- dochody bieżące 29 229 866,86 tj. 96,79 % planu
- dochody majątkowe 1 634 220,99 tj. 54,90% planu

Strukturę rodzajową zrealizowanych dochodów na 31.12.2021 r. przedstawiono w tabeli:

Lp.	Wyszczególnienie	Plan dochodów	Kwota zrealizowanych dochodów	Udział % w kwocie ogólnej	% do dochodów wykonanych
	<i>Dochody ogółem, w tym</i>	33 175 316,39	30 864 087,85	<b>93,03</b>	<b>100,00</b>
1	Dochody własne	10 009 257,52	9 813 901,51	98,04	31,80
2	Subwencje	8 708 059,00	8 708 059,00	100,00	28,22
3	Dotacje	11 481 384,87	10 707 906,35	93,26	34,69
4	Dochody majątkowe	2 976 615,00	1 634 220,99	54,90	5,29

Z przedstawionych danych wynika, że największy udział w wykonaniu dochodów ogółem stanowiły dotacje bo aż 34,69 %.

Dochody własne stanowią 31,80 % wraz z udziałami w podatku dochodowym od osób fizycznych i udziałami w podatku dochodowym od osób prawnych.

Subwencje stanowią 28,22 %, dochody majątkowe stanowią 5,29 %.

#### Dochody majątkowe

Na plan 2 976 615,00 zł wykonano 1 634 220,99 zł tj. 54,90 % planu.

Wykonanie dochodów majątkowych przedstawia się następująco:

Lp.	Dział	Rozdział	Paragraf	Nazwa	Plan (zł)	Wykonanie (zł)
1	600	60017	6630	Dotacja celowa otrzymana z samorządu województwa	40 000	40 000,00
2	700	70005	0770	Wpłaty z tytułu odpłatnego nabycia prawa własności	5 000	6 270,00
	720	72095	6370	Środki z Funduszu Polski Ład	1 800 000	0
	750	75077	6257	Dotacja celowa w ramach programów fin. z udziałem środków europejskich	339 060	316 501,14
3	750	75095	6257	Dotacja celowa w ramach programów fin. z udziałem środków europejskich	647 555	728 707,85
	750	75095	6259	Dotacja celowa w ramach programów fin. z udziałem środków europejskich	45 000	48 277,62
	900	90095	6257	Dotacja celowa w ramach programów fin. z udziałem środków europejskich	100 000	494 464,38
				<b>Razem</b>	<b>2 976 615</b>	<b>1 634 220,99</b>

Plan i wykonanie dotacji według kryterium ich przeznaczenia przedstawiono w tabeli:

Lp.	Cel dotowania	Plan	Wykonanie (zł)	% wyk.
1	Zadania zlecone z zakresu administracji rządowej § 2010	3 409 930,87	3 382 245,35	99,18
2	Dotacja celowa z budżetu państwa § 2020	45 728,00	43 633,12	95,41
3	Dotacje na realizację zadań własnych § 2030	472 455,00	459 311,12	97,21
4	Zadania zlecone z zakresu administracji rządowej § 2060	1 932 430,00	1 932 430,00	100
5	Środki z Funduszy celowych § 2170	254 508,00	254 508,00	100
6	Środki z Funduszu Przeciwdziałania COVID-19 na finansowanie realizacji zadań związanych z przeciwdziałaniem Covid-19 § 2180	4 675 881,00	4 115 578,20	88,01
7	Dotacja otrzymana z państwowego funduszu celowego na realizację zadań bieżących § 2440	97 920,00	97 081,23	99,14
8	Środki otrzymane od pozostałych jednostek § 2460	74 600	21 840,97	29,27
9	Środki z Funduszu Pomocy § 2100	514 932,00	398 278,36	77,35
10	Środki z Funduszu Pracy	3 000,00	3 000,00	100
	<b>Razem dotacje</b>	<b>11 481 384,87</b>	<b>10 707 906,35</b>	<b>93,26</b>

Przekazane dotacje z budżetu państwa na realizację zadań zleconych wydatkowane zgodnie z ich przeznaczeniem.

Strukturę wykonania dochodów własnych w porównaniu do planowanych wielkości tych dochodów obrazuje poniższe zestawienie:

Lp.	Wyszczególnienie	Plan po zmianach (zł)	Wykonanie (zł)	% wykonania
1	Podatek od nieruchomości	965 288,00	940 711,88	97,45
2	Podatek rolny	708 233,00	705 752	99,65
3	Podatek leśny	78 574,00	75 597,23	96,21
4	Podatek od środków transportowych	175 460,00	172 120,00	98,09
5	Podatek od spadków i darowizn	10 000,00	17 525,35	175,25
6	Podatek od czynności cywilno prawnych	160 023,00	203 395,22	127,10

8	Oплата skarbowa	17 000,00	17 701,00	104,12
9	Wpływy z opłaty eksploatacyjnej	1 760,00	1 763,70	100,21
10	Udział w podatku dochodowym od osób fizycznych i prawnych	2 017 141,00	2 175 337,97	107,84
11	Wpływy z opłaty śmieciowej	908 000,00	868 478,72	95,64
12	Wpływy z opłat za sprzedaż alkoholu	78 430,19	78 430,19	100,00
13	Dochody z najmu dzierżawy składników majątkowych	67 322,00	72 418,92	107,57
14	Wpływy z usług	628 676,00	665 437,13	105,84
15	Wpłaty rodziców za wyżywienie	87 000,00	98 314,30	113,00
16	Pozostałe dochody własne	88 469,00	126 822,42	143,35
<b>Razem</b>		<b>5 991 376,19</b>	<b>6 219 806,03</b>	<b>103,81</b>
1	Podatek od nieruchomości	1 019 703	1 016 587,16	99,69
2	Podatek rolny	785 696	766 577,05	97,57
3	Podatek leśny	84 277	81 863,41	97,13
4	Podatek od środków transportowych	171 000	160 985,00	94,14
5	Podatek od spadków i darowizn	24 900	35 602,97	142,98
6	Podatek od czynności cywilno prawnych	100 250	161 738,55	161,33
8	Oплата skarbowa	15 000	14 989,00	99,92
9	Wpływy z opłaty eksploatacyjnej	1 900	2 440,54	128,45
10	Udział w podatku doch. od osób fizycznych i prawnych	4 889 331,57	4 889 331,57	100,0
11	Wpływy z opłaty śmieciowej	925 000	920 793,18	99,54
12	Wpływy z opłat za sprzedaż alkoholu	102 675,95	102 675,95	100
13	Dochody z najmu dzierżawy składników majątkowych	57 070,00	65 162,94	114,18
14	Wpływy z usług	638 804,00	657 188,40	102,87
15	Wpłaty rodziców za wyżywienie	127 000	126 004,80	99,21
16	Wpłaty za węgiel	1 000 000,00	712 692,12	71,26
17	Pozostałe dochody własne	66 650,00	99 268,87	148,94
<b>Razem</b>		<b>10 009 257,52</b>	<b>9 813 901,51</b>	<b>98,04</b>

Skutki finansowe obniżenia maksymalnych stawek podatków oraz udzielonych ulg, odroczeń i umorzeń w podatkach i opłatach lokalnych na koniec grudnia 2022 wyniosły **799 979,11 zł**.  
 Skutki wynikające z obniżenia górnych stawek podatku przez Radę Gminy **747 360,81 zł**.  
 Skutki wynikające ze zwolnień Uchwałą Rady Gminy **52 618,30 zł**.  
 W 2022 roku udzielono ulg, odroczeń, umorzeń wynikających z indywidualnych decyzji organu podatkowego na kwotę 838,00.

#### WYDATKI

Plan wydatków po zmianach zamknął się kwotą 37 875 682,39 zł, w tym na wydatki bieżące, 28 019 938,39 (73,98%), a na wydatki majątkowe 9 855 774 zł (26,02 %).

Wykonanie wydatków wyniosło 26 579 390,84 (39,9%) z czego 25 193 351,41 (94,79% wydatków ogółem) przeznaczono na wydatki bieżące, 1 386 039,43 (5,21 % wydatków ogółem) na wydatki majątkowe.

Strukturę wydatków według klasyfikacji działowej oraz udział procentowy poszczególnych działów w ogólnej kwocie wydatków zawiera poniższe zestawienie:

Dział	Nazwa działu	Plan (zł)	Wydatki (zł)	Wyk. planu %	Udział % w wydatkach
<b>10</b>	Rolnictwo i łowiectwo	6 781 580,87	1 545 086,08	22,78	5,81
<b>600</b>	Transport i łączność	2 205 522,00	1 471 236,67	66,70	5,53

<b>630</b>	Turystyka	50 000,00	0	0	0
<b>700</b>	Gospodarka mieszkaniowa	352 320,57	273 709,35	77,68	1,03
<b>710</b>	Działalność usługowa	45 000,00	28 705,00	63,78	0,11
<b>720</b>	Informatyka	2 665 000,00	59 925,60	2,24	0,23
<b>750</b>	Administracja publiczna	3 288 218,00	3 118 069,27	94,82	11,73
<b>751</b>	Urzędy naczelných organów władzy państwowej	7 137,00,00	7 137,00	100	0,03
<b>754</b>	Bezpieczeństwo publiczne i ochrona przeciwpożarowa	295 000,00	201 151,93	68,18	0,76
<b>758</b>	Różne rozliczenia	30 000,00	0	0	0
<b>801</b>	Oświata i wychowanie	8 134 137,00	7 229 418,02	88,87	27,2
<b>851</b>	Ochrona zdrowia	202 745,95	166 298,62	82,02	0,63
<b>852</b>	Pomoc społeczna	2 058 527	1 913 927,71	92,97	7,20
<b>853</b>	Pozostałe zadania w zakresie polityki społecznej	4 651 200,00	4 097 796,20	99,17	15,42
<b>854</b>	Edukacyjna opieka wychowawcza	79 884,00	79 884,00	100	0,30
<b>855</b>	Rodzina	4 056 766,00	4 023 112,64	99,17	15,14
<b>900</b>	Gospodarka komunalna i ochrona środowiska	2 431 600,00	1 837 327,36	75,56	6,91
<b>921</b>	Kultura i ochrona dziedzictwa narodowego	535 544,00	522 718,69	97,60	1,96
<b>926</b>	Kultura fizyczna i sport	5 500,00	3 886,70	70,66	0,01
	<b>Razem</b>	<b>37 875 682,39</b>	<b>26 579 390,84</b>	<b>70,17</b>	100,00

Największy udział - 27,2 % w wydatkach stanowią wydatki na dział **801 Oświata i wychowanie**.

Dalsze działy, w których wydatkowano najwięcej środków to:

- 853 Pozostałe zadania w zakresie polityki społecznej 15,42 %,
- 855 Rodzina 15,14 %,
- 750 Administracja publiczna 11,73 % , ,
- 852 Pomoc społeczna 7,20 %,
- 900 Gospodarka komunalna i ochrona środowiska 6,91 %,
- 010 Rolnictwo i łowiectwo 5,81 %,
- 600 Transport i łączność 5,53 %,
- 921 Kultura i ochrona dziedzictwa narodowego 1,96 %,
- 700 gospodarka mieszkaniowa 1,03 %.

#### Wydatki majątkowe

W ramach wydatków inwestycyjnych na 9 855 744,00 zł wydatkowano 1 386 039,43 zł tj. 14,06 % planu.

Lp.	Dział	Rozdział	Paragraf	Nazwa zadania	Plan (zł)	Wykonanie (zł)
1	010	01043	6050	Budowa studni głębinowej na terenie ujęcia wody w Zagajowie	380 000,00	373 000,00
2	010	01043	6050	Modernizacja sieci wodociągowej na terenie Gminy Michałów	476 201,00	0
3	010	01044	6050	Budowa i modernizacja systemu wodno-kanalizacyjnego na terenie Gminy Michałów Etap III	710 000,00	4 980,00
4	010	01044	6050	Budowa sieci kanalizacji w Michałowie	90 000,00	0
5	010	01044	6050	Budowa systemu kanalizacyjnego w Jelczy Małej	3 765 583	0
6	600	60017	6050	Przebudowa dogi Węchadłów Młynki	49 400,00	49 220,84

7	600	60017	6050	Przebudowa drogi Góry	22 420,00	22 352,91
8	600	60017	6050	Przebudowa drogi Sędowice Przeczki	71 140,00	70 927,15
9	600	60017	6050	Przebudowa drogi Tur Dolny	52 900,00	52 726,86
10	600	60017	6050	Przebudowa drogi Pawłowice - kamień	43 140,00	43 003,08
11	600	60017	6050	Przebudowa drogi Michałów Łąki kamień	44 370,00	44 231,73
12	600	60017	6050	Przebudowa drogi Sędowice - kamień	33 500,00	33 397,19
13	600	60017	6050	Przebudowa drogi Karolów przepusty	48 940,00	48 783,98
14	600	60017	6050	Przebudowa drogi Góry	55 440,00	55 271,05
15	600	60017	6050	Przebudowa drogi Kołków	49 670,00	49 513,73
16	600	60017	6050	Przebudowa drogi Tomaszów kamień	41 400,00	41 228,35
17	600	60017	6050	Przebudowa drogi Zagajówek	26 880,00	26 782,29
18	600	60017	6050	Przebudowa drogi Michałów	13 700,00	13 601,63
19	600	60017	6050	Modernizacja drogi dojazdowej Sędowice	85 000,00	85 000,00
20	600	60095	6050	Przebudowa mostu na rzece Mierzawa w miejscowości Wrocieryż	720 000,00	0
21	630	63003	6050	Szlak turystyczny Nida	50 000,00	0
22	700	70005	6050	Budowa altany w Zagajowie	12 000,00	12 000,00
23	700	70005	6050	Przebudowa budynku użyteczności publicznej w Michałowie	10 000,00	0
24	720	72095	6050	Cyfrowy Urząd blisko mieszkańca	2 635 000,00	36 900,00
25	750	75077	6057	Cyfrowa Gmina	135 480,00	131 058,96
26	750	75077	6057	Wsparcie dzieci z rodzin pegeerowskich w rozwoju cyfrowym	203 580,00	182 059,68
27	754	75411	6170	Zakup sprzętu dla Komendy Powiatowej Państwowej Straży Pożarnej w Pińczowie	10 000,00	10 000,00
28	900	90015	6050	Budowa oświetlenia ulicznego na terenie gminy Michałów	10 000,00	0
29	900	90095	6050	Instalacja systemów odnawialnych źródeł energii na terenie gminy Michałów	10 000,00	0
<b>Razem</b>					<b>9 855 744,00</b>	<b>1 386 039,43</b>

W planie wydatków na 2022 r. na realizację programów finansowanych z udziałem środków pochodzących z budżetu Unii Europejskiej przyjęto do realizacji:

**Wydatki bieżące: nie planowano i nie realizowano**

**Wydatki majątkowe:**

*Rozdział 75077 Centrum Projektów Polska Cyfrowa*

Na plan 339 060,00 zł wykonano 313 118,64 zł tj. 92,34 % planu

- § 6057 – Cyfrowa gmina na plan 135 480,00 zł wykonanie 131 058,96 zł - zakup sprzętu komputerowego

- § 6057 – Wsparcie dzieci z rodzin pegeerowskich w rozwoju cyfrowym na plan 203 580,00 zł wykonanie 182 059,68 zł - zakup laptopów dla dzieci i młodzieży.

**Gmina nie zaciągała w 2022 r. kredytu. Zadłużenie na koniec 2022 r. wynosiło 0.**

**Nie udzielano poręczeń ani gwarancji. Zachowana była płynność finansowa.**

## **7. STAN MIENIA KOMUNALNEGO**

Informacja o stanie mienia komunalnego sporządzona została w oparciu o dane wygenerowane z systemu EWOPIS i obejmuje dane o przysługujących Gminie Michałów:

- prawach własności,
- innych niż własność prawach majątkowych tj. posiadaniu samoistnym gruntów,

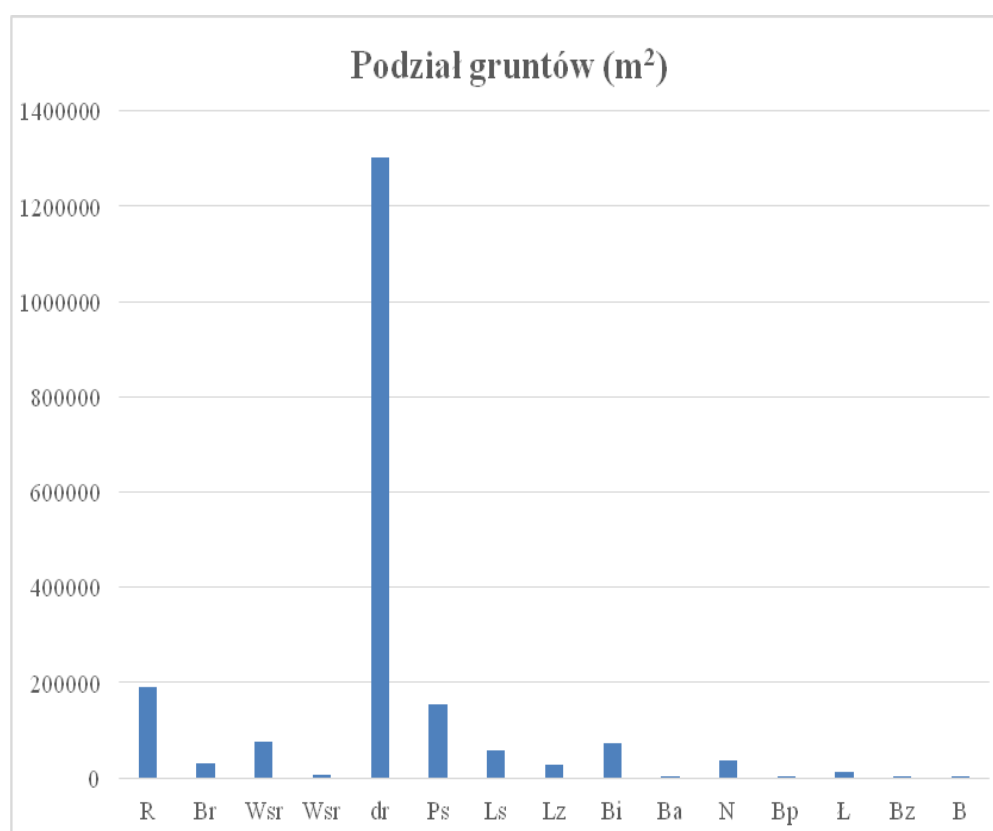


- zmianach w stanie mienia komunalnego w zakresie określonym wyżej od dnia złożenia poprzedniej informacji o stanie mienia komunalnego,
- dochodach uzyskanych z tytułu wykonywania prawa własności i innych praw majątkowych oraz z wykonywania posiadania,
- inne dane o zdarzeniach mających wpływ na stan mienia komunalnego.

Zamieszczone w informacji dane zostały pozyskane i zestawione na zasadach ustalonych w zarządzeniu Wójta Gminy Michałów z dnia 25 listopada 2020 r., Nr O.65.2020 w sprawie przyjęcia Planu wykorzystania gminnego zasobu nieruchomości na lata 2020-2022 oraz uchwały Nr XXIX/229/2021 Rady Gminy Michałów z dnia 28 maja 2021 r. w sprawie uchwalenia wieloletniego programu gospodarowania zasobem mieszkaniowym Gminy Michałów na lata 2021-2025.

### **Mienie komunalne (ilość w zasobie, rodzaj, gospodarka mieniem):**

Gmina Michałów jest właścicielem 642 działek o powierzchni całkowitej 204,6328 ha, natomiast w posiadaniu samoistnym znajduje się 1 działka o powierzchni 0,0918 ha.



Wykres Nr 2. Podział gruntów położonych na terenie gminy Michałów, stanowiących własność Gminy Michałów (z uwzględnieniem użytków w m<sup>2</sup>)

#### **Legenda do wykresu Nr 2:**

##### 1. Grunty rolne dzielą się na:

- 1) użytki rolne, do których zalicza się:
  - a) grunty orne, oznaczone symbolem - R,
  - b) sady, oznaczone symbolem - S,
  - c) łąki trwałe, oznaczone symbolem - Ł,
  - d) pastwiska trwałe, oznaczone symbolem - Ps,
  - e) grunty rolne zabudowane, oznaczone symbolem - Br,
  - f) grunty pod stawami, oznaczone symbolem - Wsr,
  - g) grunty pod rowami, oznaczone symbolem - W,
  - h) grunty zadrzewione i zakrzewione na użytkach rolnych, oznaczone symbolem - Lzr;
- 2) nieużytki, oznaczone symbolem - N.

##### 2. Grunty leśne dzielą się na:

- 1) lasy, oznaczone symbolem - Ls;
- 2) grunty zadrzewione i zakrzewione, oznaczone symbolem - Lz.

##### 3. Grunty zabudowane i zurbanizowane dzielą się na:

- 1) tereny mieszkaniowe, oznaczone symbolem - B;

- 2) tereny przemysłowe, oznaczone symbolem - Ba;
- 3) inne tereny zabudowane, oznaczone symbolem - Bi;
- 4) zurbanizowane tereny niezabudowane lub w trakcie zabudowy, oznaczone symbolem - Bp;
- 5) tereny rekreacyjno-wypoczynkowe, oznaczone symbolem - Bz;
- 6) użytki kopalne, oznaczone symbolem - K;
- 7) tereny komunikacyjne, w tym:
  - a) drogi, oznaczone symbolem - dr,
  - b) tereny kolejowe, oznaczone symbolem - Tk,
  - c) inne tereny komunikacyjne, oznaczone symbolem - Ti,
  - d) grunty przeznaczone pod budowę dróg publicznych lub linii kolejowych, oznaczone symbolem - Tp.

**4. Grunty pod wodami dzielą się na:**

- 1) grunty pod morskimi wodami wewnętrznymi, oznaczone symbolem - Wm;
- 2) grunty pod wodami powierzchniowymi płynącymi, oznaczone symbolem - Wp;
- 3) grunty pod wodami powierzchniowymi stojącymi, oznaczone symbolem - Ws.

Z wykresu wynika, iż na terenie gminy Michałów największą powierzchnie zajmują grunty pod drogami. Znaczącą ilość stanowią również użytki rolne. Pozostała część gruntów tworzy znikomy procent całości powierzchni gruntów, stanowiących własność Gminy Michałów.

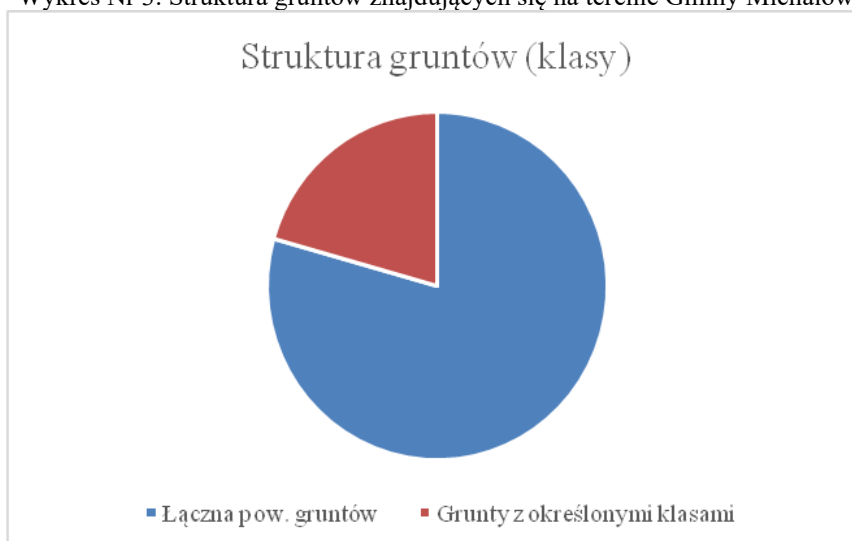
### **7.1. Użyczenia:**

Tabela 1. Wykaz nieruchomości i lokali oddanych w użyczenie wskazanym podmiotom.

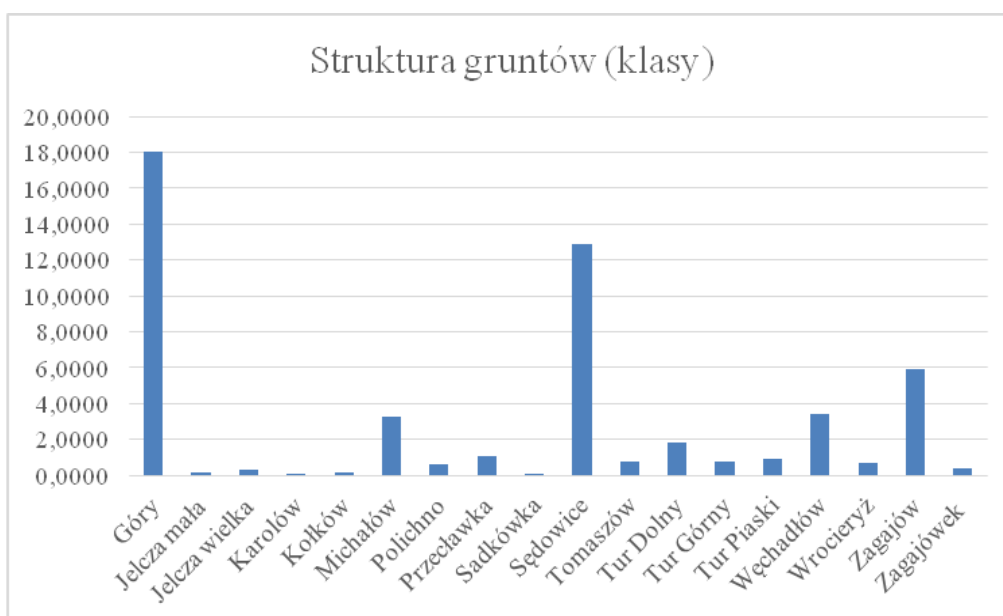
<b>Imię i Nazwisko Dzierżawcy</b>	<b>Numer Nieruchomości</b>	<b>Położenie nieruchomości</b>	<b>Powierzchnia nieruchomości (ha)</b>	<b>Data końcowa obowiązywania umowy dzierżawy</b>	<b>Uwagi</b>
OSP Tur Dolny	314/2	Tur Dolny	0,1241	Na czas nieoznaczony	Pomieszczenie o pow. użytkowej 387,20 m <sup>2</sup> ,
OSP Tomaszów	93	Tomaszów	0,0300	Na czas nieoznaczony	Pomieszczenie o pow. użytkowej 67,00 m <sup>2</sup> ,
OSP Wrocierz	915	Wrocierz	0,0700	Na czas nieoznaczony	Pomieszczenie o pow. użytkowej 240,00 m <sup>2</sup>
OSP Zagajów	396, 694/1	Zagajów	0,5202	Na czas nieoznaczony	Pomieszczenie o pow. użytkowej 296,90 m <sup>2</sup>
OSP Tur Górny	172	Tur Górny	0,1200	Na czas nieoznaczony	Pomieszczenie o pow. użytkowej 189,75 m <sup>2</sup>
OSP Sędowice	1074	Sędowice	0,3100	Na czas nieoznaczony	Pomieszczenie o pow. użytkowej 275,60 m <sup>2</sup>
OSP Zagajówek	159	Zagajówek	0,0700	Na czas nieoznaczony	Pomieszczenie o pow. użytkowej 260,50 m <sup>2</sup>
OSP Góry	708	Góry	0,0600	Na czas nieoznaczony	Pomieszczenie o pow. użytkowej 223,00 m <sup>2</sup>
OSP Michałów	944	Michałów	0,0534	Na czas nieoznaczony	Pomieszczenie o pow. użytkowej 134,41 m <sup>2</sup>
OSP Pawłowice	907	Pawłowice	0,0600	Na czas nieoznaczony	Pomieszczenie o pow. użytkowej 171,60 m <sup>2</sup>
Gminna Biblioteka Publiczna	1-144, 6-944,	Góry, Michałów	-	Na czas nieoznaczony	Góry 866 m <sup>2</sup> , Michałów 205,68 m <sup>2</sup>
GOPOS	6-945/3	Michałów	-	Na czas nieoznaczony	37,19 m <sup>2</sup>

### **Struktura gruntów (klasy):**

Wykres Nr 3. Struktura gruntów znajdujących się na terenie Gminy Michałów



Z gruntów stanowiących własność Gminy Michałów tj. 204,72 46 ha – powierzchnię 50,9757 ha stanowią grunty podzielone na konkretne klasy bonitacyjne gleby (od klasy I do klasy VI) – wg załącznika do niniejszego opracowania.



Wykres Nr 4. Struktura gruntów znajdujących się na terenie Gminy Michałów z podziałem na sołectwa

Wśród gruntów stanowiących własność Gminy Michałów sklasyfikowanych na poszczególne klasy bonitacyjne gleby – największą ilość gruntów z określoną klasą gleby notuje się w miejscowości Góry, Sędowice oraz Zagajów.

Największą powierzchnię na terenie gminy zajmują grunty klasy VI (19,78 ha), następnie klasy IV (19,7583 ha), III (10,0393 ha), II (1,1081 ha). Grunty klasy I stanowią najniższy odsetek (0,2900 ha).

Do gminnego zasobu nieruchomości zgodnie z art. 24 ust. 1 ustawy z dnia 21 sierpnia 1997 r. o gospodarce nieruchomościami należą nieruchomości, które stanowią przedmiot własności gminy i nie zostały oddane w użytkowanie wieczyste, oraz nieruchomości będące przedmiotem użytkowania wieczystego gminy.

Plan wykorzystania gminnego zasobu nieruchomości Gminy Michałów na lata 2020-2022

zatwierdzony został zarządzeniem Nr O.65.2020 Wójta Gminy Michałów z dnia 25 listopada 2020 r. w sprawie przyjęcia tego planu. Zgodnie z zatwierdzonym Planem Gmina Michałów nie posiada nieruchomości będących w jej użytkowaniu wieczystym.

Ogólna powierzchnia nieruchomości gruntowych wchodzących w skład mienia komunalnego Gminy Michałów na dzień przyjęcia planu (tj. na koniec 2019 r.) wyniosła: **195,8446 ha**, na koniec 2022 r. wyniosła łącznie **204,7246 ha**, w podziale na poszczególne sołectwa powierzchnia nieruchomości przedstawia się następująco:

- Góry - 38,6314 ha
- Jelcza Mała - 2,8800 ha
- Jelcza Wielka – 2,5600 ha
- Karolów - 2,5200 ha
- Kołków - 3,7500 ha
- Michałów - 28,0873 ha
- Pawłowice – 8,1158 ha
- Polichno - 7,5102 ha
- Przecławka - 9,0300 ha
- Sadkówka - 1,2000 ha
- Sędowice - 31,7016 ha
- Tomaszów – 6,9625 ha
- Tur Dolny – 11,1252 ha
- Tur Górny - 0,8400 ha
- Tur Piaski – 4,6716 ha
- Węchadłów – 23,6288 ha
- Wrocieryż – 4,6300 ha
- Zagajów - 12,9502 ha
- Zagajówek – 3,3200 ha
- Zawale Niegosławskie - 0,6100 ha

Ogólna powierzchnia nieruchomości gruntowych oddanych przez Gminę w użytkowanie wieczyste (wg stanu na koniec 2022 r.) wynosi **0,2586 ha**.

W 2021 roku Gmina Michałów utraciła nieruchomość o łącznej pow. 0,08 ha położoną we Wrocieryżu poprzez zasiedzenie decyzją Sądu Rejonowego w Pińczowie, sprzedała nieruchomość położoną w miejscowości Wrocieryż o łącznej pow. 1,29 ha i nabyła na własność w drodze komunalizacji 10 działek położonych w Turze Dolnym stanowiących drogi wewnętrzne o łącznej powierzchni 3,22 ha.

W 2022 roku Gmina Michałów sprzedała działkę o nr ewid. 182 o pow. 0,24 ha położoną w Jelczy Wielkiej oraz nabyła na własność w drodze komunalizacji działkę stanowiącą drogę o nr ewid. 310 o pow. 1,92 ha położoną w miejscowości Michałów.

## **7.2. Gospodarowanie zasobem lokalowym**

Gmina posiada ustalony na lata 2021-2025 **Program gospodarowania zasobem mieszkaniowym Gminy Michałów**, który przyjęty został uchwałą Nr XXIX/229/2021 Rady Gminy Michałów z dnia 28 maja 2021 r.

Dnia 29 lipca 2022 roku Rada Gminy Michałów uchwałą nr XLVI/325/2022 dokonała zmiany w wieloletnim programie gospodarowania zasobem mieszkaniowym Gminy Michałów włączając do zasobu lokal mieszkalny o pow. 41,37 m<sup>2</sup> znajdujący się w budynku szkoły w Górach.

Aktualną wielkość mieszkaniowego zasobu gminy przedstawiają poniższe tabele.

### **LOKALE MIESZKALNE**

		Nr		Ilość	Nr	Powierzchnia	Stan
--	--	----	--	-------	----	--------------	------

Lp.	Miejscowość	działki	Lokalizacja	lokali	lokalu	lokali (m <sup>2</sup> )	techniczny
1.	Góry	199	Budynek Ośrodek Zdrowia	3	1 2 3	73,81 44,74 50,34	Lokale mieszkalne są wyposażone w instalację elektryczną, co, wodociągową, kanalizacyjną
2.	Michałów	1580/5	Budynek Ośrodek Zdrowia	5	1 2 3 4 5	70,25 75,93 31,21 48,52 47,57	
3.	Sędowice	1084/2	Budynek Ośrodek Zdrowia	2	1 2	47,91 62,89	
4.	Węchadłów	282/9	Budynek szkoły	1	1	60,95	

### LOKALE SOCJALNE

L.p.	Miejscowość	Nr działki	Lokalizacja	Ilość lokali	Nr lokalu	Powierzchnia lokali (m <sup>2</sup> )	Stan techniczny
1.	Węchadłów	282/9	Budynek szkoły	2	1 2	12 16	Lokale są wyposażone w instalację elektryczną, co, wodociągową, kanalizacyjną

Lokale socjalne będą pozyskiwane w miarę potrzeb poprzez adaptację oraz remont pomieszczeń znajdujących się w budynku szkoły w Węchadłowie, w budynku świetlicy w Kołkowie oraz w budynku Biblioteki w Górach. Gmina Michałów nie przewiduje powiększania zasobu mieszkaniowego poprzez budowę czy zakup nowych mieszkań.

Celem Gminy jest dążenie do podnoszenia standardu lokali, estetyki budynków, a przede wszystkim nie dopuszczenie do pogorszenia się ich stanu technicznego. Biorąc pod uwagę fakt, iż lokale wchodzące w skład zasobu mieszkaniowego gminy znajdują się w budynkach, które mają po kilkadziesiąt lat, ich stan techniczny wskazuje na konieczność przeprowadzenia remontów i modernizacji.

W związku z zamiarem zaadaptowania części lokali na mieszkania socjalne do uzyskania odpowiedniej dokumentacji technicznej o zmianie sposobu użytkowania lokali w Kołkowie i w Górach konieczne jest wykonanie robót budowlanych, które pozwolą na wykorzystanie pomieszczeń w celach mieszkalnych.

W kolejnych latach objętych niniejszym programem remonty czy też modernizacja budynków, w których usytuowane są lokale mieszkalne mogą być przeprowadzane w razie zabezpieczenia w budżecie gminy środków na ten cel lub w miarę pozyskiwania środków finansowych z zewnątrz.

Poniższa tabela zawiera zestawienie potrzeb zaplanowanych w rozbiciu na poszczególne lata.

Lp.	Lokalizacja budynku	Rodzaj planowanych prac/robót w poszczególnych latach				
		2021	2022	2023	2024	2025
1.	OZ Góry	-	Wymiana drzwi do kotłowni, remont ścian wewnętrznych w kotłowni,	-	-	Remont drogi dojazdowej oraz placu manewrowego wokół budynku, remont ogrodzenia działki
2.	OZ Michałów	-	-	-	-	Remont instalacji elektrycznych w piwnicach
3.	OZ Sędowice	-	Wymiana drzwi do kotłowni	-	-	Remont drogi dojazdowej i ogrodzenia działki
4.	ZPO Węchadłów	-	-	-	-	Prace wykończeniowe w mieszkaniu
5.	Kołków	-	Wykonanie prac budowlanych w celu doprowadzenia do użytkowania pomieszczeń jako mieszkalne	-	-	Remont generalny pomieszczenia z przeznaczeniem na lokal mieszkalny

6	Biblioteka Góry	Wykonanie prac budowlanych w celu doprowadzenia do użytkowania pomieszczeń jako mieszkalne	-	Remont lokalu
---	-----------------	--	---	---------------

Gmina Michałów w latach objętych Programem nie planuje sprzedaży lokali mieszkalnych wchodzących w skład zasobu mieszkaniowego gminy.

## **8. INFORMACJE O REALIZACJI POLITYK, PROGRAMÓW I STRATEGII**

### **8.1. Strategia Rozwoju Gminy Michałów**

Strategia rozwoju gminy jest najważniejszym dokumentem programowym w gminie. Ma charakter nadrzędny względem dokumentów o znaczeniu planistycznym. Wyznacza istotne ramy, myśląc o trwałym rozwoju.

W związku z upływem okresu na jaki był opracowany dotychczasowy dokument tj. Strategia Rozwoju Gminy Michałów na lata 2011-2020, przystąpiono do opracowania nowego dokumentu strategicznego dla Gminy Michałów pn. *Strategia Rozwoju Gminy Michałów do roku 2030*.

Uchwałą Rady Gminy Michałów Nr XXXII/243/2021 w dniu 20 lipca 2021 r. określono szczegółowy tryb i harmonogram opracowania Strategii Rozwoju Gminy Michałów do roku 2030, w tym tryb konsultacji, o których mowa w art. 6 ust. 3 ustawy z dnia 6 grudnia 2006 r. o zasadach prowadzenia polityki rozwoju.

W celu opracowania dokumentu zawarto umowę z Firmą Rafał Graczkowski DOTACJE posiadającą niezbędną wiedzę, doświadczenie i uprawnienia do należytego zrealizowania przedmiotu umowy.

Obecnie opracowywana Strategia Rozwoju Gminy Michałów do roku 2030 jest priorytetowym dokumentem planistycznym, który poprzez swój zakres, a także sposób dochodzenia do ujętych w nim rozwiązań systematyzuje wiedzę o gminie, określa długoletnie kierunki jej rozwoju oraz wskazuje działania, których wykonanie przyczyni się do rozwoju newralgicznych dla samorządu obszarów. Projekt dokumentu został pozytywnie zaopiniowany przez Wody Polskie, Państwowego Wojewódzkiego Inspektora Sanitarnego w Kielcach. Trwają jeszcze uzgodnienia z Regionalną Dyрекcją Ochrony Środowiska w Kielcach.

Zakończenie prac nad nową Strategią Rozwoju Gminy Michałów przewidziano na 2023 r.

### **8.2. Studium uwarunkowań i kierunków zagospodarowania przestrzennego gminy**

Podstawowy zarys i kierunki zagospodarowania przestrzennego gminy Michałów wyznacza Studium Uwarunkowań i Kierunków Zagospodarowania Przestrzennego Gminy Michałów uchwalone uchwałą Rady Gminy Michałów XXI/126/2001 z dnia 30 października 2001 r. Jest to dokument planistyczny obejmujący obszar całej gminy, który w sposób ogólny określa zasady polityki przestrzennej na terenie Gminy Michałów.

Ocena aktualności studium uwarunkowań i kierunków zagospodarowania przestrzennego gminy Michałów oraz miejscowego planu zagospodarowania wraz z analizą zmian w zagospodarowaniu przestrzennym gminy Michałów dokonana została w 2019 r., a wyniki analizy zostały przyjęte Uchwałą Nr XI/81/2019 Rady Gminy Michałów z dnia 26 lipca 2019 r. w sprawie oceny aktualności studium uwarunkowań i kierunków zagospodarowania przestrzennego gminy Michałów i miejscowych planów zagospodarowania przestrzennego obowiązujących na obszarze gminy Michałów.

### **8.3. Plan zagospodarowania przestrzennego**

Dla obszaru w granicach administracyjnych gminy Michałów na koniec 2022 r. obowiązywały miejscowe plany zagospodarowania przestrzennego przyjęte uchwałami:

— Uchwała Nr IX/44/2015 Rady Gminy Michałów z dnia 22 maja 2015 r. w sprawie uchwalenia miejscowego planu zagospodarowania przestrzennego obszaru stanowiącego część

terenu górniczego "Pawłowice II A/1", obejmującego nieruchomość o numerze ewidencyjnym 662, położoną w miejscowości Tur Dolny, gmina Michałów (Dz.U. Woj. Świętokrzyskiego z 2015 r. poz. 2068 )

— Uchwała Nr XXVII/206/2021 Rady Gminy Michałów z dnia 29.01.2021 r. w sprawie uchwalenia miejscowego planu zagospodarowania przestrzennego Gminy Michałów w obszarze części sołectwa Michałów (Dz. U. Woj. Świętokrzyskiego z 2021 r. poz. 754)

— Uchwała Nr XXVII/207/2021 Rady Gminy Michałów z dnia 29.01.2021 r. w sprawie uchwalenia miejscowego planu zagospodarowania przestrzennego Gminy Michałów w obszarze części sołectwa Pawłowice (Dz. U. Woj. Świętokrzyskiego z 2021 r. poz. 755).

W 2022 r. wydano 128 zaświadczeń z planu zagospodarowania przestrzennego, 72 zaświadczenia o położeniu terenu na obszarze rewitalizacji oraz w Specjalnej Strefie Rewitalizacji oraz 60 zaświadczeń o położeniu nieruchomości na terenie objętym działalnością Specjalnej Strefy Ekonomicznej.

Dla obszaru gminy Michałów, nie objętego miejscowym planem ogólnego zagospodarowania przestrzennego, wydawane są indywidualnie decyzje o warunkach zabudowy i zagospodarowania terenu.

Liczbę decyzji o warunkach zabudowy i zagospodarowania terenu wydanych w 2022 r. na podstawie ustawy z dnia 27 marca 2003 r. o planowaniu i zagospodarowaniu przestrzennym (t. j. Dz. U. z 2022 r. poz. 503) przedstawia poniższa tabela:

Decyzje o ustaleniu lokalizacji inwestycji celu publicznego	Decyzje o warunkach zabudowy					Łączna powierzchnia terenów dla których wydano decyzje o warunkach zabudowy i zagospodarowania terenu		Decyzje negatywne (odmowne)	
	Ogółem	w tym dotyczące zabudowy				decyzje o ustaleniu lokalizacji inwestycji celu publicznego	decyzje o warunkach zabudowy	Decyzje o ustaleniu lokalizacji inwestycji celu publicznego	Decyzje o warunkach zabudowy
		mieszkaniowej wielorodzinnej	mieszkaniowej jednorodzinnej	usługowej	innej				
	liczba					ha		liczba	
<b>3</b>	<b>41</b>	<b>0</b>	<b>14</b>	<b>3</b>	<b>24</b>	<b>3,09</b>	<b>15,9</b>	<b>0</b>	<b>4</b>

#### **8.4. Gminny program rewitalizacji**

Gmina Michałów w 2016 r. opracowała Program Rewitalizacji Gminy Michałów na lata 2016–2023, który został przyjęty uchwałą XXXII/188/2017 Rady Gminy Michałów z dnia 27 lutego 2017 r. w sprawie: *przyjęcia Programu Rewitalizacji Gminy Michałów na lata 2016-2023* na podstawie art. 18 ust. 2 pkt. 6a ustawy z dnia 8 marca 1990 r. o samorządzie gminnym.

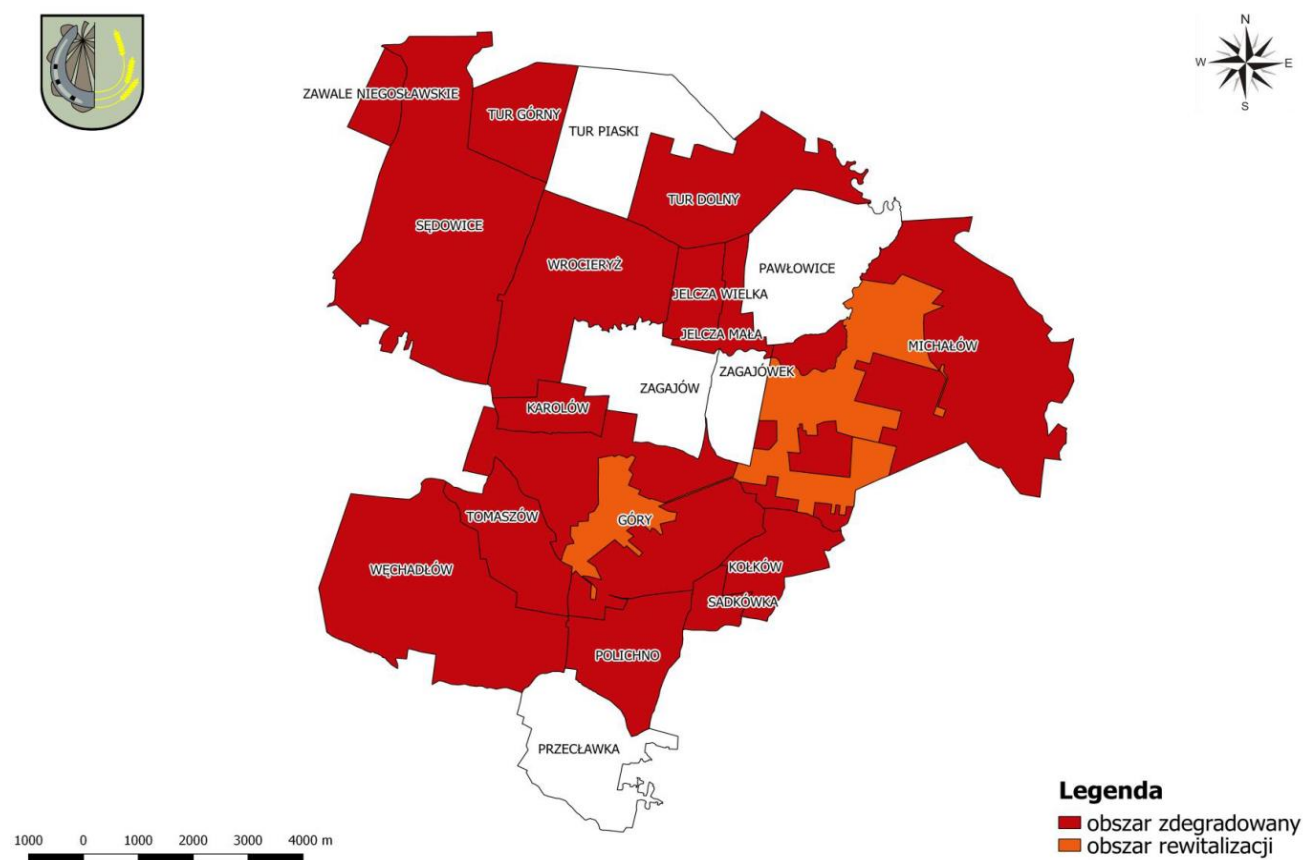
29 listopada 2018 r. została podjęta uchwała nr II/11/2018 w sprawie *przyjęcia zaktualizowanego Programu Rewitalizacji Gminy Michałów na lata 2016-2023* na podstawie art. 18 ust. 2 pkt. 6a ustawy z dnia 8 marca 1990 r. o samorządzie gminnym.

*Program Rewitalizacji Gminy Michałów na lata 2016–2023 (PR)* stanowi spójny dokument strategiczny, który ma na celu wyprowadzenie ze stanu kryzysowego obszaru zdegradowanego, mającego istotne znaczenie dla rozwoju gminy, poprzez przedsięwzięcia kompleksowe (uwzględniające aspekt społeczny, gospodarczy, przestrzenno-funkcjonalny, techniczny i środowiskowy), skoncentrowane terytorialnie oraz prowadzone w sposób zaplanowany

i zintegrowany. Lokalny Program Rewitalizacji powinien umożliwiać również korzystanie w przyszłości z funduszy Unii Europejskiej i innych źródeł finansowania.

Program Rewitalizacji opracowany został w układzie uwzględniającym dwa kluczowe jego elementy, tj. *wizję* – pokazującą wizerunek obszaru rewitalizacji w przyszłości i *misję* – będącą naczelnym kierunkiem zintegrowanej polityki terytorialnej, wokół której koncentrować się będą kompleksowe i partnerskie działania wszystkich interesariuszy rewitalizacji.

Na podstawie przeprowadzonej pogłębionej diagnozy, analizy zjawisk kryzysowych i lokalnych potencjałów oraz w wyniku wspólnej pracy warsztatowej interesariuszy rewitalizacji, sformułowano misję i wizję stanu dla wyznaczonego obszaru po przeprowadzeniu procesu rewitalizacji.



**WIZJA:** Obszar rewitalizacji jako centrum życia społeczno-gospodarczego Gminy Michałów, oferujący zróżnicowane usługi publiczne na wysokim poziomie oraz zapewniający dostęp do bezpiecznych i wielofunkcyjnych przestrzeni publicznych.

**MISJA:** Tworzenie na obszarze Michałowa i Gór przestrzeni publicznej, sprzyjającej przedsiębiorczości i aktywności oraz wpływającej na poprawę jakości życia mieszkańców.

**CEL REWITALIZACJI 1.** Aktywna społecznie i gospodarczo społeczność lokalna.

**CEL REWITALIZACJI 2.** Wielofunkcyjna przestrzeń publiczna.

**Tab.1. Tabela Kierunki działań wraz z odniesieniem ich do zidentyfikowanej skali i charakteru potrzeb rewitalizacyjnych**



Lp.	KIERUNKI DZIAŁAŃ	POTRZEBY REWITALIZACYJNE
1.	KIERUNEK DZIAŁANIA 1.1. <i>Wzmacnianie kapitału społecznego oraz włączanie osób wykluczonych oraz zagrożonych ubóstwem</i>	1. Kompleksowe wsparcie osób wykluczonych i/lub zagrożonych ubóstwem 2. Przeciwdziałanie bezrobociu i zwiększanie możliwości zatrudnienia. 3. Zwiększenie zaangażowania mieszkańców w sprawy lokalne oraz integracja społeczności lokalnej. 4. Wyrównanie szans edukacyjnych i stworzenie możliwości do rozwoju ludzi młodych.
2.	KIERUNEK DZIAŁANIA 1.2. <i>Pobudzanie przedsiębiorczości mieszkańców</i>	1. Pobudzanie przedsiębiorczości mieszkańców. 2. Wykorzystanie dziedzictwa kulturowego i naturalnego do rozwoju przedsiębiorczości.
3.	KIERUNEK DZIAŁANIA 2.1. <i>Zapewnianie dostępu do wysokiej jakości usług publicznych</i>	1. Zwiększenie funkcjonalności układów komunikacyjnych. 2. Uporządkowanie oraz stworzenie atrakcyjnych przestrzeni publicznych. 3. Zachowania i udostępniania obiektów dziedzictwa kulturowego na cele społeczne i kulturalne. 4. Uporządkowanie i zwiększenie dostępu do podstawowej infrastruktury komunalnej dla mieszkańców. 5. Zatrzymanie postępującej degradacji technicznej i poprawa efektywności energetycznej budynków użyteczności publicznej. 6. Zwiększenie dostępności oraz poprawa jakości usług publicznych.
4.	KIERUNEK DZIAŁANIA 2.2. <i>Kształtowanie estetycznej, funkcjonalnej i bezpiecznej przestrzeni publicznej</i>	1. Zwiększenie funkcjonalności układów komunikacyjnych. 2. Uporządkowanie oraz stworzenie atrakcyjnych przestrzeni publicznych 3. Zachowania i udostępniania obiektów dziedzictwa kulturowego na cele społeczne i kulturalne.
5.	KIERUNEK DZIAŁANIA 2.3. <i>Zachowywanie i udostępnianie zasobów dziedzictwa kulturowego i naturalnego</i>	1. Wykorzystanie dziedzictwa kulturowego i naturalnego do rozwoju przedsiębiorczości. 2. Wykorzystanie i ochrona zasobów środowiska przyrodniczego. 3. Podniesienie świadomości ekologicznej mieszkańców. 4. Ograniczenie niskiej emisji zanieczyszczeń.

*Źródło: Plan Rewitalizacji*

### **Projekty i przedsięwzięcia rewitalizacyjne w latach 2016–2023**

Lista podstawowych projektów/przedsięwzięć:

- Rewitalizacja Michałowa poprzez stworzenie zintegrowanej przestrzeni publicznej sprzyjającej aktywności i przedsiębiorczości mieszkańców – **zrealizowano w latach 2018-2021** następujące zadania w ramach projektu „Rewitalizacja społeczno-gospodarcza Michałowa etap II:
  - Zagospodarowanie otoczenia Biblioteki, szkoły, SZOZ w Michałowie – montaż placów zabaw
  - Montaż instalacji fotowoltaicznej na budynkach SZOZ i Biblioteki w Michałowie
  - Montaż wiat przystankowych w Michałowie
  - Modernizacja poddasza w bibliotece w Michałowie
  - Przebudowa drogi wojewódzkiej w Michałowie – realizacja przez partnera Województwo Świętokrzyskie /Świętokrzyski Zarząd Dróg Wojewódzkich
  - Przebudowa drogi powiatowej w Michałowie – realizacja przez partnera Powiat Pińczowski
  - Budowa deptaka na wzdłuż padoków
  - Przebudowa parkingu przy SZOZ
  - Budowa oświetlenia drogowego w Michałowie
  - Montaż monitoringu (12 kamer)
  - Budowa punku zlewnego
  - Zagospodarowanie terenu wokół muszli, budowa ogrodzenia.
- Ukształtowanie wielofunkcyjnej przestrzeni publicznej do rozwoju aktywności społecznej, rekreacji i integracji mieszkańców na terenie sołectwa Góry;

- Poprawa efektywności energetycznej z wykorzystaniem odnawialnych źródeł energii w budynkach użyteczności publicznej na terenie Gminy Michałów – **zrealizowano w 2019 r.;**
- Aktywna integracja zwiększająca szanse na zatrudnienie na terenie Gminy Michałów;
- Usprawnienie dostępu do podstawowej opieki zdrowotnej poprzez rewitalizację Ośrodków Zdrowia w miejscowościach Michałów, Sędowice, Góry – **zrealizowano w 2018 r.;**
- „Chcę – potrafię” – integracja społeczna osób zagrożonych wykluczeniem społecznym na terenie Gminy Michałów;
- „Rozbudowa infrastruktury sportowo-edukacyjnej w Gminie Michałów” – **rezygnacja z dofinansowania i realizacji projektu w 2019 r.**

**Na realizację zadań z zakresu programu rewitalizacji pozyskano dofinansowanie ok. 5 mln zł.**

#### **Charakterystyka pozostałych rodzajów przedsięwzięć:**

- Aktywizacja społeczno-zawodowa osób wykluczonych i zagrożonych ubóstwem.
- Wspieranie przedsiębiorczości mieszkańców na obszarze rewitalizacji.
- Wspieranie sektora ekonomii społecznej w celu zwiększenia dostępu do zatrudnienia mieszkańców.
- Rozwój działalności społecznej, kulturalnej, edukacyjnej, rekreacyjnej przez różne instytucje publiczne i organizacje pozarządowe na terenie Gminy Michałów.
- Tworzenie spójnego systemu bezpiecznych i estetycznych przestrzeni publicznych wraz z modernizacją infrastruktury sportowej i rekreacyjnej.
- Ograniczanie niskiej emisji zanieczyszczeń poprzez wymianę źródeł ciepła na ekologiczne instalację OZE i/lub termomodernizację obiektów na obszarze rewitalizacji.
- Uregulowanie gospodarki wodno-ściekowej na terenie gminy.
- Zachowanie, efektywne wykorzystanie oraz udostępnianie zasobów dziedzictwa kulturowego i naturalnego.

Wdrażanie Programu Rewitalizacji odbywa się w oparciu o monitoring zmierzający do oceny stopnia realizacji celów rewitalizacji, a także zaplanowanych projektów i/lub przedsięwzięć rewitalizacyjnych realizowany poprzez sporządzanie co 3 lata raportu/sprawozdania z postępu w realizacji dokumentu i przekazanie go do zatwierdzenia przez Radę Gminy Michałów.



#### **8.5. Opieka nad zabytkami**

Na terenie gminy Michałów znajdują się obiekty wpisane do rejestru zabytków województwa świętokrzyskiego – te korzystają z pełnej ochrony konserwatorskiej – oraz wpisane do ewidencji zabytków gminy.

Gminna Ewidencja Zabytków Gminy Michałów została przyjęta zarządzeniem Nr O.77.2020 Wójta Gminy Michałów z dnia 31 grudnia 2020 r. w sprawie przyjęcia Gminnej Ewidencji

Zabytków Gminy Michałów, po uzyskaniu w dniu 15 grudnia 2020 r. pozytywnej opinii Świętokrzyskiego Wojewódzkiego Konserwatora Zabytków w Kielcach.

Gminna Ewidencja Zabytków sporządzona jest w postaci zbioru kart adresowych zabytków – 212 obiektów z terenu gminy Michałów. Zawiera ona 29 zabytków nieruchomości oraz 183 stanowiska archeologiczne.

Ogólny stan zachowania obiektów znajdujących się w ewidencji należy ocenić jako dobry. Z obiektów architektury i budownictwa wpisanych do gminnej ewidencji zabytków na terenie gminy Michałów w najlepszym stanie technicznym są kościoły oraz kaplica w Pawłowicach. Jest kilka obiektów, które wymagają prac modernizacyjnych. Obiekty sakralne w gminie Michałów, takie jak: kościoły w Michałowie, Górach, Wrocieryżu stanowią najcenniejsze obiekty zabytkowe na tym terenie. Obiekty sakralne w większości są w stanie dobrym i wymagają jedynie remontu bieżącego. Natomiast kondycja zachowania zespołów dworsko-parkowych jest w większości zła. Obiekty dworskie w gminie Michałów reprezentują architekturę XVIII i XIX wieku. Duże znaczenie dla krajobrazu kulturowego mają zanikające już założenia parkowe. Parki winny mieć opracowane szczegółowe projekty rewaloryzacji zieleni. Parki zachowały się w formie szczątkowej.

Wśród stanowisk archeologicznych są głównie ślady osadnicze, ale także stwierdzono występowanie osad. Część terenu gminy poddano rozpoznaniu przez weryfikacje powierzchniowe i badania wykopaliskowe. Do najlepiej poznanych należą stanowiska archeologiczne w rejonie miejscowości Pawłowice, Tur Dolny i Tur Piaski. Tworzą one jeden z większych i ważniejszych poznawczo kompleksów osadnictwa pradziejowego na Kielecczyźnie.

**WYKAZ ZABYTKÓW NIERUCHOMYCH**  
**wpisanych do GMINNEJ EWIDENCJI ZABYTKÓW**  
**Gmina MICHAŁÓW - Powiat Pińczowski – Województwo Świętokrzyskie**

<b>Lp.</b>	<b>Obiekt</b>	<b>Adres</b>	<b>Nr rejestru zabytku</b>
1.	<b>Kościół parafialny w zespole Kościoła parafialnego pw. Wniebowzięcia NMP</b>	Góry, 28-411 Michałów Dz. Nr 151	A.638, decyzja z 15.01.1957 r., 14.01.1972 r.
2.	<b>Dawny cmentarz przykościelny w zespole Kościoła parafialnego pw. Wniebowzięcia NMP</b>	Góry, 28-411 Michałów Dz. Nr 151	
3.	<b>Ogrodzenie z bramami w zespole Kościoła parafialnego pw. Wniebowzięcia NMP</b>	Góry, 28-411 Michałów Dz. Nr 151	
4.	<b>Plebania w zespole Kościoła parafialnego pw. Wniebowzięcia NMP</b>	Góry, 28-411 Michałów Dz. Nr 141	
5.	<b>Cmentarz grzebalny rzym.-kat. (w miejscu starego cmentarza przykościelnego)</b>	Góry, 28-411 Michałów Dz. Nr 112	
6.	<b>Kaplica grobowa rodziny Dembińskich</b>	Góry, 28-411 Michałów Dz. Nr 112	A.639, decyzja z 14.01.1972 r.
7.	<b>Dwór w zespole podworskim z najbliższym ogrodowo – rolniczym otoczeniem</b>	Góry, 28-411 Michałów Dz. Nr 201/6	A.1055, decyzja z 31.08.1989 r.
8.	<b>Pozostałości zabudowy folwarcznej w zespole podworskim z najbliższym ogrodowo – rolniczym otoczeniem</b>	Góry, 28-411 Michałów Dz. Nr 201/6	
9.	<b>Park krajobrazowy z aleją wjazdową w zespole podworskim z najbliższym ogrodowo – rolniczym otoczeniem</b>	Góry, 28-411 Michałów Dz. Nr 201/6 (część), 223, 221/2, 201/5 (część), 201/1 (część), 214/4 (część)	
10.	<b>Kościół parafialny w zespole Kościoła parafialnego pw. św. Wawrzyńca</b>	Michałów, 28-411 Michałów Dz. Nr 1091	A.641, decyzja z 15.01.1957 r., 21.06.1967 r.
11.	<b>Bramka z figurami Archaniołów w zespole Kościoła parafialnego pw. św. Wawrzyńca</b>	Michałów, 28-411 Michałów Dz. Nr 1091	

12.	<b>Kostnica w zespole Kościoła parafialnego pw. św. Wawrzyńca</b>	Michałów, 28-411 Michałów Dz. Nr 1091	
13.	<b>Plac cmentarny – dawny cmentarz przykościelny w zespole Kościoła parafialnego pw. św. Wawrzyńca</b>	Michałów, 28-411 Michałów Dz. Nr 1091	
14.	<b>Plebania w zespole Kościoła parafialnego pw. św. Wawrzyńca</b>	Michałów 98, 28-411, Michałów, Dz. Nr 1092	
15.	<b>Cmentarz grzebalny rzym.-kat</b>	Michałów, 28-411 Michałów Dz. Nr 1006, 1002, 1003, 1004	
16.	<b>Pozostałości parku w zespole podworskim</b>	Michałów, 28-411 Michałów Dz. Nr 1540/4, 1542/10 (część), 1542/9, 1542/7, 1542/111,	
17.	<b>Aleja kasztanowców w zespole podworskim</b>	Michałów , 28-411 Michałów Dz. Nr 1541	
18.	<b>Magazyn zbożowy w zespole podworskim</b>	Michałów, 28-411 Michałów Dz. Nr 1542/111	
19.	<b>Kaplica pw. MB Częstochowskiej</b>	Pawłowice, 28-411 Michałów Dz. Nr 904	A.642, decyzja z 28.04.1984 r.
20.	<b>Budynek studni kieratowej</b>	Polichno, 28-411 Michałów Dz. Nr 78, 79	
21.	<b>Dwór z kaplicą Serca Jezusa w zespole dworskim</b>	Węchadłów, 28-411 Michałów Dz. Nr 282/4, 282/5	A.643/1, decyzja z 30.10.1980 r.
22.	<b>Zbór ariański w zespole dworskim</b>	Węchadłów, 28-411 Michałów Dz. Nr 282/4, 282/5	A.643/2, decyzja z 16.10.1956 r., 21.06.1967 r.
23.	<b>Park geometryczny w zespole dworskim</b>	Węchadłów, 28-411 Michałów Dz. Nr 282/9, 282/10, 282/11, 282/12, 282/13, 282/14, 282/2, 282/7, 282/4, 280/4, 280/7, 280/8, 280/1, 280/6, 281/2	Nr 643/3 z 19.12.1957 r.
24.	<b>Kościół parafialny w zespole Kościoła parafialnego p.w. św. Marcina</b>	Wrocieryż, 28-411 Michałów Dz. Nr 711	A.644, decyzja z 02.10.1956 r., 21.06.1967 r.
25.	<b>Dzwonnica w zespole Kościoła parafialnego p.w. św. Marcina</b>	Wrocieryż, 28-411 Michałów Dz. Nr 711	
26.	<b>Kapliczka grobowa w zespole Kościoła parafialnego p.w. św. Marcina</b>	Wrocieryż, 28-411 Michałów Dz. Nr 711	
27.	<b>Ogrodzenie z bramą w zespole Kościoła parafialnego p.w. św. Marcina</b>	Wrocieryż, 28-411 Michałów Dz. Nr 711	
28.	<b>Dawny cmentarz przykościelny w zespole Kościoła parafialnego p.w. św. Marcina</b>	Wrocieryż, 28-411 Michałów Dz. Nr 711	
29.	<b>Cmentarz parafialny, rzym.-kat., XIX w.</b>	Wrocieryż, 28-411 Michałów Dz. Nr 580	

Zakończenie aktualizacji Gminnej Ewidencji Zabytków stało się podstawą do opracowania Gminnego Programu Opieki nad Zabytkami. Po uzyskaniu pozytywnej opinii Świętokrzyskiego Wojewódzkiego Konserwatora Zabytków w Kielcach z dnia 25.03.2021 r., uchwałą nr XXVIII/217/2021 Rady Gminy Michałów z dnia 26 marca 2021 r. przyjęto **Gminny Program Opieki nad Zabytkami na lata 2021- 2024.**

Gminny Program Opieki nad Zabytkami opracowywany jest w cyklach 4 letnich, a z jego realizacji wójt co 2 lata sporządza sprawozdanie, które przedstawia Radzie Gminy.

Gminny Program Opieki nad Zabytkami został opracowany w oparciu o obowiązujące przepisy oraz strategiczne cele polityki państwa w tym zakresie.

Program został opracowany na okres czterech lat i stanowi dokument uzupełniający w stosunku do innych dokumentów planistycznych i aktów prawa miejscowego. Opracowanie zawiera charakterystykę zasobów i analizę stanu dziedzictwa krajobrazu kulturowego gminy

Michałów, w tym wykaz zabytków ujętych w Gminnej Ewidencji Zabytków. Uwzględnia także, w oparciu o analizę szans i zagrożeń, założenia programowe dla gminy ze wskazaniem instrumentów prawnych, finansowych i społecznych oraz przykładowe źródła finansowania realizacji zadań w obszarze opieki nad zabytkami. Program będzie służył podejmowaniu planowanych działań dotyczących: inicjowania, wspierania, koordynowania badań i prac z dziedziny ochrony zabytków i opieki nad zabytkami oraz upowszechniania i promowania dziedzictwa kulturowego.

Głównym odbiorcą programu jest społeczność lokalna, która bezpośrednio powinna odczuć efekty jego wdrażania. Dotyczy to nie tylko właścicieli i użytkowników obszarów i obiektów zabytkowych, ale również wszystkich mieszkańców. Program będzie służył podejmowaniu planowanych działań dotyczących: inicjowania, wspierania, koordynowania badań i prac z dziedziny ochrony zabytków i opieki nad zabytkami oraz upowszechniania i promowania dziedzictwa kulturowego.

#### Plan Ochrony Zabytków na wypadek konfliktu zbrojnego lub sytuacji kryzysowej

Plan Ochrony Zabytków na wypadek konfliktu zbrojnego lub sytuacji kryzysowej został przyjęty Zarządzeniem nr O.8.2020 Wójta Gminy Michałów z dnia 31 stycznia 2020 r. w sprawie przyjęcia „Planu ochrony zabytków na wypadek konfliktu zbrojnego i sytuacji kryzysowych Gminy Michałów” po uprzednim uzgodnieniu z Świętokrzyskim Wojewódzkim Konserwatorem Zabytków w Kielcach (postanowienie z dnia 17.01.2020 r., znak: OC.5122.2.2020) oraz Starostą Pińczowskim – Szefem Obrony Cywilnej Powiatu. Plan ten obejmuje wyłącznie zabytki znajdujące się w rejestrze zabytków województwa świętokrzyskiego. Plan ochrony zabytków na wypadek konfliktu zbrojnego i sytuacji kryzysowych jest dokumentem określającym zamiar działania, sposób realizacji, niezbędne siły i środki oraz czas i koszty wykonania. Przedsięwzięcia te mają na celu uratowanie przed zniszczeniem, uszkodzeniem lub zaginięciem obiektów zabytkowych.

Organizację i sposób ochrony planuje się na poszczególnych stopniach administracji i w jednostkach organizacyjnych z uwzględnieniem sytuacji kryzysowych i konfliktu zbrojnego. Wskazane przepisy nakładają na Gminy obowiązek corocznej aktualizacji Gminnych planów ochrony zabytków na wypadek konfliktu zbrojnego i sytuacji kryzysowych do dnia 31 marca każdego roku, według stanu na dzień 31 grudnia roku poprzedniego.

Gmina Michałów posiada aktualny Plan Ochrony Zabytków na wypadek konfliktu zbrojnego lub sytuacji kryzysowej.

#### **8.6. Plan Gospodarki Niskoemisyjnej / Założenia do planu zaopatrzenia w ciepło, energię elektryczną i paliwa gazowe**

Gmina Michałów posiada opracowany *Plan Gospodarki Niskoemisyjnej dla gminy Michałów*, który został przyjęty uchwałą Nr XXVII/157/2016 Rady Gminy Michałów z dnia 25 listopada 2016 r., na podstawie art. 18 ust 2 pkt 15 ustawy z dnia 8 marca 1990 r. o samorządzie gminnym oraz art. 5a ust 2 ustawy z dnia 24 kwietnia 2003 r. o działalności pożytku publicznego i wolontariacie.

Plan Gospodarki Niskoemisyjnej dla Gminy Michałów opracowany i przyjęty został w celu wykorzystania przy aplikowaniu o środki z programu krajowego *Program Operacyjny Infrastruktura i Środowisko (POiŚ) na lata 2014-2020*, w którym Narodowy Fundusz Ochrony Środowiska i Gospodarki Wodnej pełnił rolę instytucji zarządzającej i wdrażającej program.

Plan Gospodarki Niskoemisyjnej to dokument strategiczny, którego celem jest określenie wizji rozwoju gminy w kierunku gospodarki niskoemisyjnej. Jego zadaniem jest podniesienie efektywności energetycznej, zwiększenie poziomu wykorzystania odnawialnych źródeł energii, jak również redukcja emisji gazów cieplarnianych. Czynności te w konsekwencji mają służyć wszystkim mieszkańcom gminy poprzez poprawę jakości powietrza oraz zmniejszenie kosztów energii. Kluczowym elementem Planu jest wyznaczenie celów strategicznych i szczegółowych, realizujących określoną wizję gminy w zakresie zwiększenia efektywności energetycznej, zmniejszenia emisji

gazów cieplarnianych oraz wdrożenia nowych technologii zgodnie z zasadą zrównoważonego rozwoju.

Przewidziane w PGN cele i działania redukcyjne zaplanowane zostały do roku 2020.

Cel strategiczny PGN jest sformułowany jako redukcja emisji CO<sub>2</sub> i zużycia energii, w tym wzrost udziału energii z OZE, możliwy jest do osiągnięcia poprzez realizację celów szczegółowych do roku 2020, które zdefiniowane zostały następująco:

- Wzrost liczby budynków komunalnych, mieszkalnych i użyteczności publicznej poddanych termomodernizacji;
- Redukcja zanieczyszczeń atmosfery przez likwidację tzw. „niskiej emisji” z sektora mieszkalnictwa;
- Podniesienie poziomu wykorzystania OZE w gospodarstwach indywidualnych i przedsiębiorstwach;
- Wzrost liczby zmodernizowanych systemów grzewczych i wprowadzonych w tym zakresie technologii wykorzystujących odnawialne źródła energii;
- Poprawa stanu infrastruktury drogowej lokalnej;
- Kształtowanie świadomości ekologicznej mieszkańców gminy;
- Ograniczenie zużycia i kosztów energii używanej przez odbiorców;
- Wprowadzenie nowoczesnych technologii w budownictwie;
- Poprawa bezpieczeństwa energetycznego i ekologicznego;
- Wdrożenie działań nie inwestycyjnych z zakresu efektywności energetycznej i promocji OZE na terenie gminy.

**Do realizacji celów** strategicznych mają przyczynić się zadania inwestycyjne i nieinwestycyjne. Aby osiągnąć wyznaczone cele Gmina Michałów zrealizowała już następujące zadania:

- Termomodernizacja budynków ZPO w Sędowicach, w Michałowie, w Górach, w Węchadłowie
- Wymiana kotłów na kotły na pellet w budynkach ZPO w Sędowicach, w Michałowie, w Górach, w Węchadłowie
- Termomodernizacja budynków ośrodków zdrowia w Michałowie, w Górach i elementy modernizacyjne w Sędowicach
- Montaż kotła gazowego w Bibliotece Publicznej i OSP Michałów
- Modernizacja dróg gminnych
- Montaż instalacji fotowoltaicznej na świetlicach w Sędowicach, w Zagajowie, w Górach, w Tomaszowie
- Budowa mikroinstalacji fotowoltaicznych dla obiektów użyteczności publicznej na terenie Gminy Michałów - świetlice wiejskie, urząd gminy, stacja wodociągowa, pompownie ścieków, szkoły
- Montaż instalacji fotowoltaicznej na budynku biblioteki w Michałowie oraz SZOZ w Michałowie w ramach projektu Rewitalizacja.
- **Modernizacja i budowa oświetlenia ulicznego na terenie miejscowości Michałów – w ramach projektu Rewitalizacja** – realizacja 2020 r.
- Montaż instalacji fotowoltaicznej u mieszkańców gminy na budynkach jednorodzinnych - podpisana umowa na dofinansowanie ww. inwestycji z Urzędem Marszałkowskim, zadanie partnerskie z Gminą Działoszyce – w trakcie realizacji, planowane zakończenie na 2021 r.
- Modernizacja kolejnych dróg gminnych;
- Modernizacja i budowa oświetlenia ulicznego na terenie miejscowości Michałów – w ramach projektu Rewitalizacja – realizacja w 2020 r.

#### **Zadania nieinwestycyjne:**

- Przeprowadzenie szkoleń dla mieszkańców gminy przez WFOŚiGW w Kielcach związanych z OZE, ochroną środowiska, wymianą kotłów m.in. Program CZYSTE POWIETRZE,
- Przeprowadzenie akcji szkoleniowych z zakresu ochrony środowiska dla mieszkańców gminy;

- Prowadzenie akcji ekologicznych przez szkoły, OSP, Bibliotekę.  
Realizacja planu podlega bieżącej ocenie i kontroli wdrażania planu.

Podjęte działania przez Gminę Michałów do roku 2020 włącznie przyczyniły się do:

- zwiększenia udziału zużycia energii z odnawialnych źródeł,
- redukcji emisji gazów cieplarnianych,
- zwiększenia świadomości mieszkańców gminy na temat ochrony środowiska w tym OZE.

**„Projekt założeń do planu zaopatrzenia w ciepło, energię elektryczną i paliwa gazowe dla Gminy Michałów”** został przyjęty uchwałą Nr XXVII/158/2016 Rady Gminy Michałów z dnia 25 listopada 2016 r.

Dokument ten został zaktualizowany w 2020 r. uchwałą Nr XXIV/184/2020 Rady Gminy Michałów z dnia 25 września 2020 r. w sprawie przyjęcia aktualizacji „Założeń do planu zaopatrzenia w ciepło, energię elektryczną i paliwa gazowe dla Gminy Michałów”.

**„Założenia do planu zaopatrzenia w ciepło, energię elektryczną i paliwa gazowe”** to dokument, który na poziomie strategicznym określa i precyzuje politykę energetyczną gminy. Zawiera on pełną charakterystykę w zakresie źródeł zasilania, sieci przesyłowych i instalacji odbiorczych wraz z bilansem zużycia energii i paliw. Jest to dokument, określający w założonym okresie, potrzeby energetyczne gminy oraz możliwości i sposób ich pokrycia.

Niniejszy dokument opracowany jest w oparciu o art. 7, ust. 1 pkt 3 ustawy o samorządzie Gminnym (t. j. Dz. U. z 2022 poz. 559 z późn. zm.) oraz art. 19 ustawy Prawo energetyczne (t. j. Dz. U. z 2021 r. poz. 716 z późn. zm.), zgodnie z którym obowiązkiem Wójta/Burmistrza/Prezydenta jest opracowanie projektu założeń do planu zaopatrzenia w ciepło, energię elektryczną i paliwa gazowe.

Projekt założeń sporządza się dla obszaru gminy co najmniej na okres 15 lat i aktualizuje co najmniej raz na 3 lata.

Dokument zawiera:

- Ocenę stanu aktualnego i przewidywanych zmian zapotrzebowania na ciepło, energię elektryczną i paliwa gazowe;
- Przedsięwzięcia racjonalizujące użytkowanie ciepła, energii elektrycznej i paliw gazowych;
- Możliwości wykorzystania istniejących nadwyżek i lokalnych zasobów paliw i energii, z uwzględnieniem energii elektrycznej i ciepła wytwarzanych w odnawialnych źródłach energii, energii elektrycznej i ciepła użytkowego wytwarzanych w kogeneracji oraz zagospodarowania ciepła odpadowego z instalacji przemysłowych;
- Możliwości stosowania środków poprawy efektywności energetycznej w rozumieniu ustawy z dnia 20 maja 2016 r. o efektywności energetycznej (t. j. Dz. U. z 2021 r. poz. 2166 z późn. zm.);
- Zakres współpracy z sąsiednimi gminami.

Do zadań własnych gminy w zakresie zaopatrzenia w energię elektryczną, ciepło i paliwa gazowe należy:

- 1) planowanie i organizacja zaopatrzenia w ciepło, energię elektryczną i paliwa gazowe na obszarze gminy;
- 2) planowanie oświetlenia znajdujących się na terenie gminy;
- 3) finansowanie oświetlenia znajdującego się na terenie gminy;
- 4) planowanie i organizacja działań mających na celu racjonalizację zużycia energii i promocję rozwiązań zmniejszających zużycie energii na obszarze gminy;
- 5) ocena potencjału wytwarzania energii elektrycznej w wysokosprawnej kogeneracji oraz efektywnych energetycznie systemów ciepłowniczych lub chłodniczych na obszarze gminy.

Niezbędnym elementem opracowania aktualizacji Założeń do planu zaopatrzenia w ciepło (...), jest dokładne przeanalizowanie obecnej sytuacji w Gminie Michałów w zakresie zaopatrzenia

w ciepło, energię elektryczną i paliwa gazowe z włączeniem instalacji bazujących na OZE. Analiza objęła wszystkie procesy energetyczne, jakie zachodzą na terenie gminy, tj. wytwarzanie, przysyłanie i dystrybucję oraz obrót poszczególnymi nośnikami energii. Następnie przeanalizowano wszelkie potencjalne zasoby energii odnawialnej możliwe do wykorzystania oraz ewentualne ograniczenia. Analizie poddano również polityki wspólnotowe, krajowe oraz strategiczne dokumenty regionalne wraz ze Strategią Rozwoju Województwa Świętokrzyskiego. Dane dotyczące zasobów odnawialnych źródeł energii pochodzą z opracowań ekspertów zewnętrznych i opracowań statystycznych. Obok oszacowania zasobów poszczególnych źródeł energii odnawialnej, określony został stopień ich wykorzystania.

Określenie potencjału i zapotrzebowania energetycznego gminy oparte zostało o analizę zużycia energii elektrycznej, gazu i ciepła. Ich analiza pozwoliła na wykonanie charakterystyki i oceny funkcjonowania gospodarki energetycznej w gminie. Określenie stanu obecnego pozwoliło na opracowanie prognozy zapotrzebowania na energię wykorzystując prognozy demograficzne, dostępne prognozy agencji energetycznych oraz analizy i szacunki własne.

Wykonana analiza stanu istniejącego wykazała,  iż system elektroenergetyczny, zapewnia wystarczający poziom bezpieczeństwa dostaw energii. System ten jest w stanie zapewnić również prognozowane zapotrzebowanie energetyczne, przy realizacji deklarowanych przez dystrybutora zadań inwestycyjnych. Również indywidualne źródła ciepła zapewniają wysoki poziom odbiorców.

**W związku z powyższym, nie zachodzi konieczność opracowania Planu zaopatrzenia w ciepło, energię i paliwa gazowe** (art. 20 ustawy Prawo energetyczne).

### **8.7. Zwierzęta bezdomne**

*Program opieki nad zwierzętami bezdomnymi oraz zapobiegania bezdomności zwierząt na terenie Gminy Michałów* przyjmowany jest corocznie na podstawie art. 11a ustawy z dnia 21 sierpnia 1997 r. o ochronie zwierząt.

Szczególne działania realizowane przez Gminę w zakresie przeciwdziałania bezdomności zwierząt obejmują odłowienie i umieszczenie w schronisku - na zgłoszenie mieszkańców – psów bezdomnych, zagubionych i blakających się oraz psich ofiar wypadków samochodowych. Zwierzęta przebywające w schronisku również są objęte opieką poprzez zapewnienie im właściwych warunków bytowania, w tym zapewnienie właściwej opieki weterynaryjnej, poszukiwanie nowych właścicieli dla zwierząt przebywających w schronisku a także sterylizację i kastrację.

Rada Gminy uchwałą Nr XXXVIII/277/2021 z dnia 29 grudnia 2021 r. przyjęła Program opieki nad zwierzętami bezdomnymi oraz zapobiegania bezdomności zwierząt na terenie Gminy Michałów w roku 2022.

Program obejmuje bezdomne zwierzęta przebywające na terenie Gminy, w tym w szczególności bezdomne psy i wolno żyjące koty i ma na celu przeciwdziałać bezdomności zwierząt.

W roku 2022 z terenu Gminy Michałów odłowiono i przekazano do schroniska dla zwierząt w Raclawicach, prowadzonego przez firmę *DAMICH Damian Michalski, 32 – 300 Olkusz, ul. Gen. J. H. Dąbrowskiego 18*, 25 psów i 1 kota - koszty realizacji zadania wyniosły 60 516,00 zł.

W 2022 r. na terenie Gminy Michałów miała miejsce jedna interwencja weterynaryjna na kwotę 277,50 zł.

Koszt realizacji całego zadania przewidzianego ustawą o ochronie zwierząt wyniósł - **60 793,50 zł**.

## **9. GOSPODARKA ODPADAMI KOMUNALNYMI**

System gospodarowania odpadami komunalnymi został wdrożony w naszej Gminie zgodnie z wymogami ustawy z dnia 13 września 1996 r. o utrzymaniu czystości i porządku w gminach.

Prawo miejscowe w oparciu, o które funkcjonuje system:



- uchwała nr XVI/117/2019 Rady Gminy Michałów z dnia 27 listopada 2019 r. w sprawie uchwalenia Regulaminu utrzymania czystości i porządku na terenie Gminy Michałów,
- uchwała nr XVII/128/2019 Rady Gminy Michałów z dnia 30 grudnia 2019 r. w sprawie szczegółowego sposobu i zakresu świadczenia usług w zakresie odbierania odpadów komunalnych od właścicieli nieruchomości i zagospodarowania tych odpadów w zamian za uiszczoną przez właściciela nieruchomości opłatę za gospodarowanie odpadami komunalnymi na terenie Gminy Michałów,
- uchwała nr XVI/119/2019 Rady Gminy Michałów z dnia 27 listopada 2019 r. w sprawie określenia terminu częstotliwości i trybu uiszczania opłat za gospodarowanie odpadami komunalnymi,
- uchwała nr LV/349/2022 Rady Gminy Michałów z dnia 25 listopada 2022 r. w sprawie określenia terminu, częstotliwości i trybu uiszczania opłat za gospodarowanie odpadami komunalnymi,
- uchwała nr XVI/116/2019 Rady Gminy Michałów z dnia 27 listopada 2019 r. w sprawie postanowienia o odbieraniu odpadów komunalnych od właścicieli nieruchomości, na których nie zamieszkują mieszkańcy, a powstają odpady komunalne,
- uchwała nr XXXVII/265/2021 Rady Gminy Michałów z dnia 24 listopada 2021 r. w sprawie wyboru metody ustalenia opłaty za gospodarowanie odpadami komunalnymi odebranymi na terenie gminy Michałów oraz ustalenia wysokości tej opłaty,
- uchwała nr XXVIII/214/2021 Rady Gminy Michałów z dnia 26 marca 2021 r. w sprawie zwolnienia w części z opłaty za gospodarowanie odpadami komunalnymi właścicieli nieruchomości zabudowanych budynkami mieszkalnymi jednorodzinnymi kompostujących bioodpady stanowiące odpady komunalne w kompostowniku przydomowym na terenie Gminy Michałów,
- uchwała nr XVII/129/2019 Rady Gminy Michałów z dnia 30 grudnia 2019 r. w sprawie określenia wzoru deklaracji o wysokości opłaty za gospodarowanie odpadami komunalnymi składanej przez właścicieli nieruchomości położonych na terenie Gminy Michałów,
- uchwała nr XX/146/2020 Rady Gminy Michałów z dnia 27 lutego 2020 r. zmieniająca uchwałę w sprawie określenia wzoru deklaracji o wysokości opłaty za gospodarowanie odpadami komunalnymi składanej przez właścicieli nieruchomości położonych na terenie Gminy Michałów.

**System gospodarki odpadami komunalnymi w gminie Michałów obejmuje nieruchomości zamieszkałe i niezamieszkałe (np. firmy, sklepy, instytucje, świetlice, szkoły).**

Przyjęto metodę ustalenia opłaty od mieszkańca nie różnicując stawek i tak opłata wynosi:

- 15,00 zł miesięcznie – odpady segregowane,
- 30,00 zł miesięcznie – jeżeli właściciel nie wypełnia obowiązku segregacji.

Ustalono zryczałtowaną stawkę opłaty 191,00 zł rocznie od jednego domku letniskowego lub innej nieruchomości wykorzystywanej na cele rekreacyjno-wypoczynkowe jedynie przez część roku – w przypadku jeżeli odpady komunalne są zbierane i odbierane w sposób selektywny, 382,00 zł rocznie jeżeli właściciel nie wypełnia obowiązku segregacji.

Obowiązuje częściowe zwolnienie z opłaty za gospodarowanie odpadami komunalnymi dla właścicieli nieruchomości zabudowanych budynkami mieszkalnymi jednorodzinnymi kompostujących bioodpady stanowiące odpady komunalne w kompostowniku przydomowym w wysokości 0,10 zł od stawki obowiązującej opłaty za gospodarowanie odpadami komunalnymi zbieranymi w sposób selektywny od jednego mieszkańca miesięcznie.

Na terenie Gminy Michałów działa również Punkt Selektywnego Zbierania Odpadów Komunalnych tzw. PSZOK w Tomaszowie 11a. Czynny jest w każdą pierwszą sobotę miesiąca w godzinach od 8.00 do 15.00.

Transport odpadów do PSZOK-u właściciel nieruchomości organizuje sobie we własnym zakresie. Punkt przyjmuje jedynie odpady wysegregowane

Od 1 lipca 2012 r. Gmina organizuje odbiór odpadów komunalnych od mieszkańców.

W trybie przetargowym zawierana jest przez Gminę Michałów umowa na odbiór i transport odpadów komunalnych od mieszkańców gminy.

W 2022 r. odbiorem i zagospodarowaniem odpadów komunalnych z terenu Gminy Michałów zajmowała się firma Przedsiębiorstwo Usług Komunalnych „TAMAX” Szczepan Cieślak, 28-340 Sędziszów, Osiedle Sady 20/2.

Koszty związane z obsługą systemu, w tym również koszty poniesione w związku z odbiorem, odzyskiem, recyklingiem i unieszkodliwianiem odpadów komunalnych wg stanu na dzień 31 grudnia 2022 r. wynoszą – **809 980,00 zł.**

Gmina posiada „Gminny Program Usuwania Azbestu” wraz z inwentaryzacją uchwalony 28 października 2011 r.

Od 2013 r. pozyskiwane są środki z Wojewódzkiego Funduszu Ochrony Środowiska i Gospodarki Wodnej w Kielcach na dofinansowanie usuwania, transportu i utylizacji wyrobów azbestowych w indywidualnych gospodarstwach.

I tak w 2013 r. zutylizowano 4 060 m<sup>2</sup> azbestu, w 2014 r. -3 076 m<sup>2</sup>, w 2015 r. – 1 876,9 m<sup>2</sup>, w 2016 r. – 3 310 m<sup>2</sup>, w 2017 r. – 2 118 m<sup>2</sup>, w 2018 r. – 2 275 m<sup>2</sup>, w 2019 r. – 1 455 m<sup>2</sup>, w 2020 r. – 3 483 m<sup>2</sup> w 2022 r. – 7 642 m<sup>2</sup> azbestu w postaci płyt dachowych.

## **10. OCHRONA ŚRODOWISKA**

„Programu Ochrony Środowiska dla Gminy Michałów” został uchwalony 27 czerwca 2005 r., a zaktualizowany po raz pierwszy 30 grudnia 2008 r., i po raz drugi 27 lutego 2015 r.

Program Ochrony Środowiska dla Gminy Michałów na lata 2014-2017 z uwzględnieniem perspektywy na lata 2018-2022 stanowi rozwinięcie na poziomie lokalnym Programu Ochrony Środowiska dla Powiatu Pińczowskiego na lata 2013-2016 z perspektywą na lata 2017-2020 oraz Programu Ochrony Środowiska Województwa Świętokrzyskiego na lata 2011-2015 z perspektywą do 2019 r. uchwalonego w dniu 12 października 2011 r. (Uchwała Nr XII/211/11).

Podstawowym celem opracowania jest określenie priorytetów i działań dla samorządu gminy w dziedzinie ochrony środowiska. Realizacja założonych celów umożliwi harmonijny rozwój społeczny i gospodarczy gminy, czyniąc ją bardziej konkurencyjnym i atrakcyjnym, a poprzez ochronę środowiska naturalnego stworzy warunki do poprawy jakości życia i zrównoważonego rozwoju.

Cel ten jest zgodny z misją Gminy zdefiniowaną w Strategii Rozwoju Gminy Michałów na lata 2011 - 2020, zgodnie z którą „*Misją gminy Michałów jest tworzenie jak najlepszych warunków do mieszkania poprzez wspieranie aktywności społecznej ludzi w wykorzystywaniu posiadanych zasobów, tworzeniu warunków dla rozwoju przedsiębiorczości oraz efektywnego rolnictwa.*”

Obowiązek realizacji zasady zrównoważonego rozwoju spoczywa na wszystkich obywatelach Polski. Wynika on z art. 5 Konstytucji Rzeczypospolitej Polskiej z dnia 2 kwietnia 1997 r. (Dz. U. z 1997 r. Nr 78, poz. 483 z późn. zm.).

Zrównoważony rozwój jest naczelną zasadą polityki państw - członków Unii Europejskiej i Organizacji Narodów Zjednoczonych, jak również polityki ekologicznej państwa.

Zawarte w Programie Ochrony Środowiska dla Gminy Michałów zadania priorytetowe Gmina Michałów stara się sukcesywnie realizować.

W dniu 26 maja 2021 r. Gmina Michałów podpisała porozumienie z Wojewódzkim Funduszem Ochrony Środowiska i Gospodarki Wodnej w Kielcach, które ustaliło zasady promocji oraz realizację Programu Czyste Powietrze, w tym wsparcie i obsługę Wnioskodawców Programu.

W tym celu w Urzędzie Gminy uruchomiony został **Gminny Punkt Konsultacyjno – Informacyjny Programu „CZyste Powietrze”**, który jest czynny w każdy wtorek i czwartek w godzinach od 8:00 do 13:00.

Zadanie Gminnego Punktu to m.in. udzielanie informacji Programie osobom zainteresowanym złożeniem wniosku o dofinansowanie, wsparcie Wnioskodawców w zakresie przygotowania Wniosków, w tym pod kątem spełnienia wymagań określonych w Programie, a także pomoc przy rozliczeniu przyznanego dofinansowania. W Punkcie dostępne są również materiały Informacyjne i promocyjne Programu. Ponadto raz na kwartał organizowane jest spotkanie informacyjne z mieszkańcami Gminy.

Od dnia podpisania Porozumienia do dnia 31.12.2022 r. za pośrednictwem Gminy Michałów złożonych zostało 51 wniosków o dofinansowanie, w tym 23 wnioski o podstawowym poziomie dofinansowania, 21 wniosków o podwyższonym poziomie dofinansowania i 7 wniosków o najwyższym poziomie dofinansowania.

## **11. GOSPODARKA WODOCIĄGOWO- KANALIZACYJNA**

Kluczowym zadaniem związanym z realizacją „Programu ochrony środowiska” jest rozbudowa sieci wodociągowej i budowa sieci kanalizacyjnej.

Gmina Michałów realizuje zadania w zakresie budowy, rozbudowy i modernizacji urządzeń wodociągowych i kanalizacyjnych w sposób sukcesywny i zgodny z kierunkami rozwoju Gminy Michałów określonymi w Studium uwarunkowań i kierunków zagospodarowania przestrzennego gminy oraz Strategii Rozwoju Gminy Michałów.

W zakresie zbiorowego zaopatrzenia w wodę i zbiorowego odprowadzania ścieków Gmina Michałów działa na podstawie **Regulaminu dostarczania wody i odprowadzania ścieków przyjętego Uchwałą Rady Gminy Michałów nr L/337/2018 z dnia 2 sierpnia 2018 r.** zmienionego uchwałą Nr IX/63/2019 Rady Gminy Michałów z dnia 28 maja 2019 r. w regulaminie dostarczania wody i odprowadzania ścieków dla Gminy Michałów.

Gmina prowadzi samodzielną działalność w zakresie zbiorowego zaopatrzenia w wodę bez tworzenia odrębnej jednostki organizacyjnej do tego celu. Funkcję przedsiębiorstwa wodociągowo-kanalizacyjnego pełni Urząd Gminy w Michałowie.

Sieć wodociągowa zasilana jest przez pobór wód podziemnych z jednego ujęcia wody położonego w zachodniej części miejscowości Zagajów. Ujęcie składa się z dwóch studni: S-1 – studni zasadniczej położonej na działce o numerze ewidencyjnym 370 oraz studni S-2 położonej na działce 371 położonych w obrębie 0018 Zagajów.

Gmina Michałów dostarcza wodę zarówno do celów pitnych, jak i gospodarczych dla wszystkich 20 miejscowości wchodzących w skład gminy.

Na obszarze Gminy Michałów funkcjonuje instalacja wodociągowa o łącznej długości 137,03 km prowadząca do 1397 budynków mieszkalnych (wg stanu na 31.12.2022 r.)

Analizę poboru i sprzedaży wody z ujęcia wody w Zagajowie przedstawia poniższa tabela:

	2018 r.	2019 r.	2020 r.	2021 r.	2022 r.
Pobór wody [m <sup>3</sup> ]	295 500	252 630	267 380	268 050	261 460
Sprzedaż wody [m <sup>3</sup> ]	108 343	105 993	111 484	109 424	121 086
Straty [awarie, wycieki, prace konserwacyjne]	187 157	146 637	155 896	158 626	140 374

Dla potrzeb wodociągu gminnego zaopatrującego w wodę wszystkie miejscowości na terenie gminy Dyrektor Zarządu Zlewni w Kielcach decyzją znak: KR.ZUZ.1.4210.37.2022.MG z dnia 29 czerwca 2022 r. udzielił Gminie Michałów pozwolenia wodnoprawnego na usługę wodną

polegającą na poborze wód podziemnych z górnokredowego piętra wodonośnego za pomocą studni awaryjnej S-2 oraz studni zasadniczej S-1 w ilości 347 339,0 m<sup>3</sup>/rok. Pozwolenia wodnoprawnego na powyższą usługę wodna udzielono na okres obowiązywania 30 lat, liczony od dnia, w którym decyzja stała się ostateczna, tj. do dnia 4.08.2052 r.

Woda z wodociągu publicznego Zagajów objęta jest monitoringiem - badania jakości wody prowadzone są w ramach wewnętrznej kontroli prowadzonej przez przedsiębiorstwo wodociągowo – kanalizacyjne tj. Gminę Michałów oraz przez organy Państwowej Inspekcji Sanitarnej w Busku Zdroju w ramach nadzoru.

W 2022 r. wszystkie przeprowadzone analizy próbek wody pobrano z wodociągu publicznego Zagajów zarówno w ramach nadzoru sanitarnego jak i kontroli wewnętrznej wykazały że woda odpowiada wymaganiom określonym w rozporządzeniu Ministra Zdrowia z dnia 7 grudnia 2017 r. w sprawie jakości wody przeznaczonej do spożycia przez ludzi, tym samym potwierdzono, że mieszkańcy korzystają z wody o dobrej jakości, a działania naprawcze nie były wymagane.

spożycia. Po zastosowaniu działań naprawczych (zachlorowaniu studni i zbiorników z jednoczesnym płukaniem sieci wodociągowej) wodę poddano ponadplanowej kontroli gdzie ostatecznie stwierdzono, iż zakwestionowany wcześniej parametr mikrobiologiczny bakterie grupy coli nie budzi zastrzeżeń w odniesieniu do wymagań zawartych w Rozporządzeniu Ministra Zdrowia w sprawie jakości wody przeznaczonej do spożycia przez ludzi.

Rozliczanie mieszkańców z opłat za wodę i ścieki odbywa się zgodnie taryfą dla zbiorowego zaopatrzenia w wodę i zbiorowego odprowadzania ścieków na terenie gminy Michałów zatwierdzoną decyzją Dyrektora Regionalnego Zarządu Gospodarki Wodnej w Krakowie Państwowego Gospodarstwa Wodnego Wody Polskie, ul. Marsz. J. Piłsudskiego 22, 31-109 Kraków - decyzja znak KR.RZT.70.103.2021 z dnia 28.04.2021 r. Wysokość cen i stawek opłat za zbiorowe zaopatrzenie w wodę i za zbiorowe odprowadzanie ścieków przedstawia się następująco:

<b>Okres od 1 do 36 miesiąca obowiązywania taryfy (okres 3 lat)</b>			
Taryfowa grupa odbiorców	Rodzaje cen i stawek opłat	Wielkość cen i stawek opłat NETTO	Wielkość cen i stawek opłat BRUTTO
<b>I. Zbiorowe zaopatrzenie w wodę</b>			
<b>Grupa Taryfowa 1</b> wszyscy odbiorcy	- cena wody w zł/m <sup>3</sup>	2,13	2,30
	- stawka opłaty abonamentowej	4,63	5,00
<b>II. Zbiorowe odprowadzanie ścieków</b>			
<b>Grupa Taryfowa 1</b> gospodarstwa domowe, instytucje i budynki użyteczności publicznej, jednostki usługowe i handlowe – ścieki bytowe	- cena usługi odprowadzenia ścieków w zł/m <sup>3</sup>	4,44	4,80
<b>Grupa Taryfowa 2</b> pozostali obiorcy – ścieki przemysłowe	- cena usługi odprowadzenia ścieków w zł/m <sup>3</sup>	5,56	6,00

Podmiotem zapewniającym odbiór ścieków na terenie gminy jest Gmina Michałów, posiadająca sieć kanalizacyjną w 5 miejscowościach - Michałowie, Zagajówku, Zagajowie, Karolowie i Pawłowicach. Na terenie gminy funkcjonuje 9 przydomowych oczyszczalni ścieków.

Długość sieci kanalizacyjnej na dzień 31.12.2022 r. wynosi 32,84 km, a liczba przyłączy kanalizacyjnych do budynków 449 (stan na 31.12.2022 r.) .

Gmina Michałów ma charakter wiejski w związku z czym działalnością w zakresie dostarczania wody i odprowadzania ścieków objęte są głównie gospodarstwa domowe i zagrodowe skąd odbierane są ścieki bytowe. Ponadto Gmina odbiera ścieki przemysłowe od Stadniny Koni w Michałowie oraz podczyszczone ścieki przemysłowe z podczyszczalni ścieków z budynku Masarni Przedsiębiorstwa Produkcyjno - Handlowo - Usługowego „Białczyk”.

Wszystkie ścieki odbierane systemem kanalizacyjnym odprowadzane są do oczyszczalni ścieków na terenie gminy Pińczów będącej w zarządzie spółki „Wodociągi Pińczowskie”.

Poniższa tabela przedstawia ilość ścieków odebranych od mieszkańców z poszczególnych miejscowości Gminy Michałów posiadających system kanalizacji sanitarnej na przestrzeni lat 2017 – 2022.

Miejscowość	Ilość ścieków 2017 r. (m3/rok)	Ilość ścieków 2018 r. (m3/rok)	Ilość ścieków 2019 r. (m3/rok)	Ilość ścieków 2020 r. (m3/rok)	Ilość ścieków 2021 r. (m3/rok)	Ilość ścieków 2022 r. (m3/rok)
Karolów	554,00	545,00	512,00	600,00	666,00	562,00
Michałów	18 141,00	18 358,00	18 423,00	22 344,00	23 965,00	25 972,00
Zagajów	5 305,00	5488,00	5 694,00	5 985,00	6 185,00	6 671,00
Zagajówek	1 225,00	1430,00	1 683,00	2 108,00	2 441,00	2 321,00
Pawłowice	-	115,00	4 300,00	5 097,00	5 308,00	5 970,00
Ilość ścieków odprowadzonych rocznie	<b>25 225 m<sup>3</sup></b>	<b>25 936 m<sup>3</sup></b>	<b>30 612 m<sup>3</sup></b>	<b>36 134 m<sup>3</sup></b>	<b>38 565 m<sup>3</sup></b>	<b>41 496 m<sup>3</sup></b>

Jak wynika z informacji przedstawionych w powyższej tabeli ilość odbieranych ścieków z roku na rok wzrasta, coraz więcej mieszkańców zainteresowanych jest przyłączeniem do istniejącej sieci kanalizacji sanitarnej. Wzrost liczby nieruchomości przyłączonych do kanalizacji a tym samym wzrost ilości ścieków odbieranych od mieszkańców i dostarczanych do oczyszczalni ścieków w Pińczowie jest spowodowany także działaniami zmierzającymi do wypełnienia przez mieszkańców obowiązków wynikających z art. 5 ust. 2 ustawy o utrzymaniu porządku i czystości w gminach.

Analizując system zaopatrzenia w wodę i odbiór ścieków należy wziąć pod uwagę również urządzenia wodociągowo-kanalizacyjne, przy pomocy których dokonywane jest rozprowadzanie wody oraz transport ścieków, wymagają one ciągłej konserwacji i remontów.

W 2022 r. wymieniono m.in.

- sterownik na przepompowni ścieków P1 w Michałowie,
- pompę na pompowni wody w Górach;
- wymieniono uszczelki przy dwóch pompach na przepompowni ścieków P1 w Michałowie;

Usuwanie także awarie na sieci wodociągowej - są to głównie rozszczelnienia rur.

W minionym roku doszło do usunięcia 15 awarii na sieci wodociągowej w Zagajówku, Zagajowie, Michałowie, Węchadłowie, Wrocieryżu, Sędowicach, Pawłowicach oraz Tomaszowie.

Sieć kanalizacyjna, pompy i przepompownie ścieków wymagały głównie czyszczenia. Najczęstszą przyczyną zapychania się kanalizacji są chusteczki nawilżające stwarzające poważne problemy eksploatacyjne. Kilkanaście razy udrażniano rury, usuwano blokady pomp w przepompowniach z powodu zakazanych rzeczy, które mieszkańcy wrzucają do swoich toalet.

W 2022 r. zakończono realizację zadania pn. Budowa studni głębinowej na terenie ujęcia wody w Zagajowie - wykonano prace wiertnicze polegające na odwiercie studni głębinowej o gł. 100 m., zatopiono pompę, wykonano obudowę studni oraz podłączono awaryjne ujęcie wody do istniejącej sieci wodociągowej. Budowa awaryjnego ujęcia wody w Zagajowie była zadaniem priorytetowym dla Gminy Michałów aby uniknąć sytuacji uniemożliwiających dostawę wody

mieszkańcom na wypadek sytuacji związanych m.in. z wymianą pompy, pracami modernizacyjnymi na ujęciu.



Fot. 1 – Ujęcie wody w Zagajowie z widoczną studnią zasadniczą S-1, awaryjną S-2 oraz budynkiem kontenerowym - sterownią.

W minionym roku podpisano także umowę na „Modernizację sieci wodociągowej na terenie Gminy Michałów”. Umowa objęła:

- modernizację sieci wodociągowej w miejscowości Wrocieryż,
- wymianę zasuw i montaż nowych zasuw na sieci wodociągowej na terenie gminy,
- wymianę hydrantów wraz zasuwami na sieci wodociągowej na terenie gminy,
- wykonanie 5 studni wodomierzowych na sieci wodociągowej w miejscowościach Pawłowice, Sędowice, Wrocieryż, Góry i Zagajów,
- modernizacją armatury wodociągowej na Stacji Wodociągowej „Góry” i pompowni wody w Turze Piaski.

W 2022 r. w ramach realizacji projektu „Michałów – Cyfrowy Urząd blisko mieszkańca” istniejące wodomierze zainstalowane w nieruchomościach odbiorców zostały wymienione na wodomierze dostosowane do odczytu radiowego.

### **11.1. Wieloletni plan rozwoju i modernizacji urządzeń wodociągowych i kanalizacyjnych**

Gmina Michałów posiada *Wieloletni plan rozwoju i modernizacji urządzeń wodociągowych i kanalizacyjnych na lata 2021-2024* przyjęty uchwałą Nr XXVII/205/2021 Rady Gminy Michałów z dnia 29 stycznia 2021 r.

Plan rozwoju i modernizacji urządzeń wodociągowych i urządzeń kanalizacyjnych obejmuje okres 3 lat, tj. lata 2021-2024 i określa w szczególności:

- planowany zakres usług wodociągowo-kanalizacyjnych,
- przedsięwzięcia racjonalizujące zużycie wody oraz wprowadzanie ścieków,
- nakłady inwestycyjne w poszczególnych latach,
- sposoby finansowania planowanych inwestycji.

Przedmiotowy plan obejmuje realizację zadania priorytetowego dla Gminy Michałów tj. budowę studni głębinowej na terenie ujęcia wody w Zagajowie.

W opracowaniu bierze się także pod uwagę dobudowę krótkich odcinków sieci kanalizacyjnej oraz możliwość rozbudowy istniejącej sieci kanalizacyjnej o nowe miejscowości zgodnie z posiadaną przez Gminę Michałów dokumentacją projektową tj. Jelcza Mała, Jelcza Wielka, Wrocieryż, Sędowice, Tur Dolny, Tur Górny, Tur Piaski. W wieloletnim planie rozwoju i modernizacji urządzeń wodociągowych i kanalizacyjnych wskazuje się także, o ile zajdzie taka potrzeba, wymianę wyeksploatowanych urządzeń na sieci wodociągowo – kanalizacyjnej.

## **12. INFRASTRUKTURA TECHNICZNA**

### **12.1. Infrastruktura drogowa**

Jednym z zadań priorytetowych Programu Ochrony środowiska jest zmniejszenie emisji zanieczyszczeń do powietrza ze źródeł liniowych.

W tym celu Gmina Michałów intensywnie dokonuje przebudowy i remontu dróg gminnych znajdujących się w jej posiadaniu oraz zwiększa ich ilość.

Redukcja emisji liniowej poprzez poprawę stanu technicznego dróg powoduje zmniejszenie wielkości unosu pyłu (tzw. emisja wtórna) z powierzchni drogi.

Gmina Michałów posiada bardzo dobrze rozwiniętą sieć dróg publicznych.

Przez teren gminy Michałów przebiegają drogi wojewódzkie, powiatowe i gminne.

Ponadto na terenie gminy występuje też wiele dróg dojazdowych stanowiących uzupełniającą sieć dróg publicznych o nawierzchniach asfaltowych lub utwardzonych kruszywem, sprzyjających turystyce pieszej i rowerowej dla podziwiania walorów przyrodniczych gminy oraz utrzymywania aktywności fizycznej przez jej mieszkańców.

#### **Drogi wojewódzkie**

- Nr 766 Morawica – Węchadłów o długości 12 km.
- Nr 768 Jędrzejów – Węchadłów – Skalbmierz – Koszyce – Brzesko o długości 4.0 km.

**Łączna długość dróg wojewódzkich – 16 km.**

#### **Drogi powiatowe:**

- 1136T Imielno – Helenówka – Mierzwin – Zegartowice – Tur Górny - o dł. 1,3 km.
- 1144T Zawale Niegosławskie – Tur Górny – Tur Dolny – Pawłowice – o dł. 10,3 km.
- 1145T Michałów – Pawłowice – Wrocieryż – Sędowice – gr. powiatu. o dł. 10,8 km.
- 1674T Michałów – Dębówka – Kołków – Bujnówka – o długości 9,3 km.
- 1675T Zagajów – Góry – Bujnówka – Przecławka – Wolica o dł. 8,60 km.
- 1676T Sędowice – Rzeczeki – Wrocieryż – o długości 3, 5km.
- 1153T Wola Lubecka – Karolów - Zagajów – Zagajówek – Michałów o długości 8,4 km.

**Łączna długość dróg powiatowych – 52,20 km.**

#### **Drogi gminne**

- Nr 345001T Bujnówka – Sadkówka o dł. 3,88 km,
- Nr 345002T Tomaszów przez wieś o dł. 3,75 km,
- Nr 345003T Pozory – Polichno o dł. 2, 0 km
- Nr 345004T od dr. Pińczów – Działoszyce - do wsi Góry o dł. 1,4 km.
- Nr 345005T Węchadłów od dr. Pińczów – Jędrzejów do zlewni mleka o dł. 0,935 km.
- Nr 345006T Michałów – Równiny o dł. 1,338 km,
- Nr 345007T Góry – Karolów o dł. 1,3 km.
- Nr 345008T Wrocieryż – Zagajów o dł. 1,185 km,
- Nr 345009T Michałów – Kwietniówka o dł. 1,5 km,
- Nr 345010T Michałów – Piaski o dł. 0,55 km,

- Nr 345011T Węchadłów przez wieś o dł. 1,1 km,
- Nr 345012T Sędowice – Helenówka o dł. 2,61 km,
- Nr 345013T Sędowice – Przeczki o dł. 2,086 km,
- Nr 345014T Góry (od drogi Pińczów – Działoszyce do szkoły) o dł. 0,45 km,
- Nr 345015T Tur Piaski przez wieś o dł. 1,31 km,
- Nr 345016T Michałów – Betlejem o dł. 2,402 km,
- Nr 345017T Góry do cmentarza o dł. 0,66 km,
- Nr 345018T Węchadłów – Przewody o dł. 1,15 km,
- Nr 345019T Tur Górny – Sędowice o dł. 2,92 km,
- Nr 345020T Wrocieryż (Byczów) o dł. 0,4 km,
- Nr 345022T Michałów – Terczyn o dł. 0,8 km,
- Nr 345023T Przeclawka przez wieś o dł. 0,648 km,
- Nr 345024T Sędowice – Gawron o dł. 0,99 km,
- Nr 345025T Sędowice – Odołki o dł. 0,436 km,
- Nr 345026T Sędowice – Kamieniec – Wały o dł. 2,208 km,
- Nr 345027T Tur Dolny – Busina o dł. 0,910 mb,
- Nr 345028T Pawłowice – Łąki o dł. 0,99 mb,
- Nr 345029T Michałów – Kwietniówka – Szosa o dł. 0,63 km,
- Nr 345030T Michałów – Breleczyń o dł. 0,690 km,
- Nr 345031T Michałów – Szkoła o dł. 0,375 km,
- Nr 345032T Michałów – Dębówka o dł. 1,015 km,
- Nr 345033T Kołków – Betlejem o dł. 1,155 km,
- Nr 345034T Zawale Niegosławskie – Bugaj o dł. 0,545 km,
- Nr 345035T Węchadłów – Sady o dł. 0,336 km,
- Nr 345036T Węchadłów – Młynki o dł. 1,0 km,
- Nr 345037T Tur Piaski – Łąki o dł. 0,965 km,
- Nr 345038T Węchadłów – Żabiniec – Sady o dł. 1,055 km,
- Nr 345039T Jelcza Wielka – Jelcza Mała o dł. 1,102 km,
- Nr 345040T Karolów – Zagajów o dł. 0,97 km,
- Nr 345041T Pawłowice koło Kaplicy o dł. 0,125 km,
- Nr 345042T Michałów – Kwietniówka – Dębówka o dł. 1,29 km,
- Nr 345043T Michałów – Padoki o dł. 1,84 km,
- Nr 345044T Michałów - Pompownia wody o dł. 0,53 km,
- Nr 345045T Węchadłów – Nowa Wieś – Gościniec o dł. 1,5km,
- Nr 345046T Jelcza Mała – Zagajów o dł. 1,7 km,
- Nr 345047T Michałów – Łąki o dł. 0,625 km,
- Nr 345048T Tur Górny – cmentarz 3 065 km.

***Łączna długość dróg gminnych na koniec 2022 r. wynosiła 60,437 km,***

W roku 2022 r. w ramach zadania pn. *"Przebudowa dróg na terenie gminy Michałów"* zostały przebudowane następujące drogi:

- Przebudowa drogi w Węchadłowie o długości 200 mb,
- Przebudowa drogi w Górach o długości 85 mb,
- Przebudowa drogi w Sędowicach o długości 210 mb,
- Przebudowa drogi w Turze Dolnym o długości 170 mb,
- Przebudowa drogi w Pawłowicach o długości 330 mb,
- Przebudowa drogi w Michałowie o długości 330 mb,
- Przebudowa drogi w Sędowicach o długości 230 mb,



- Przebudowa drogi w Karolowie o długości 385 mb,
- Przebudowa drogi w Górach o długości 115 mb,
- Przebudowa drogi w Kołkowie o długości 170 mb,
- Przebudowa drogi w Tomaszowie o długości 270 mb,
- Przebudowa drogi w Zagajówku o długości 100 mb,
- Przebudowa drogi w Zagajówku o długości 28 mb.
- „Remont drogi gminnej Jelcza Mała – Zagajów” wyremontowano drogę w miejscowościach Jelcza Mała i Zagajów o łącznej długości 1 676 mb.
- „Modernizacja drogi dojazdowej do gruntów rolnych w miejscowości Sędowice”, przebudowano drogę o długości 400 m.

**Łącznie w roku 2022 zaasfaltowano 2,754 km dróg oraz utwardzono 1,945 km dróg kruszywem kamiennym.**

### **12.2. Publiczny transport zbiorowy**

Na terenie Gminy Michałów nie występuje transport zbiorowy zarządzany przez gminę.

Na obszarze gminy publiczny transport zbiorowy jest realizowany przez 5 przewoźników, którzy świadczą swoje usługi na następujących liniach komunikacyjnych:

1. Busko Zdrój - Katowice przez Pińczów – Miechów;
2. Działoszyce – Pińczów przez Wolicę – Przeclawkę;
3. Kazimierza Wielka – Kielce przez Pińczów;
4. Pińczów – Zawale Niegosławskie przez Michałów – Pawłowice;
5. Pińczów – Sędowice przez Michałów, Wrocieryż;
6. Pińczów – Węchadłów przez Michałów – Góry;
7. Działoszyce – Pińczów przez Lipówkę;

Przewoźnicy świadczą swoje usługi na w/w liniach komunikacyjnych w następującej ilości kursów:

1. na linii Busko Zdrój - Katowice - 6 kursów dziennie,
2. na linii Działoszyce – Pińczów - 8 kursów dziennie,
3. na linii Kazimierza Wielka – Kielce - 9 kursów dziennie,
4. na linii Pińczów – Tur Górny - 6 kursów dziennie,
5. na linii Pińczów – Sędowice - 6 kursów dziennie,
6. na linii Pińczów – Węchadłów - 6 kursów dziennie,
7. na linii Działoszyce – Pińczów – 10 kursów dziennie.

### **12.3. System gazowniczy**

Przez teren Gminy Michałów przebiega gazociąg wysokiego ciśnienia PN–6,3 MPa o średnicy DN - 300 mm relacji Kowala gm. Pińczów do m. Jędrzejowa.

Teren inwestycji w Gminie Michałów obejmuje sołectwa - Michałów, Pawłowice, Tur Dolny, Tur Piaski Tur Górny. **Sieć gazociągowa przebiegająca przez teren Gminy Michałów ma długość 8 725 m.** Na granicy sołectw Skrzypiów i Michałów sieć gazociągowa krzyżuje się z rzeką Mierzawą. Następnie przechodzi przez miejscowość Michałów, po przekroczeniu rzeki gazociąg kieruje się w stronę miejscowości Pawłowice, na całej trasie gazociąg biegnie przez teren łąk. Na gruntach sołectwa Tur Piaski i Tur Górny gazociąg przebiega przez grunty rolne.

Istniejący układ sieci gazowej umożliwia rozwój systemów obsługi, w szczególności w kierunku pozyskania indywidualnych odbiorców korzystających z gazu do celów grzewczych.

Mieszkańcy mają możliwość podłączenia się do sieci gazowej poprzez wybudowanie sieci gazowej średniego ciśnienia do miejscowości a następnie rozprowadzenie i podłączenia gospodarstw domowych.

Decyzję o rozbudowie gazociągu podejmuje Zakład Gazowniczy w Kielcach z siedzibą na ul. Loefflera 2 w przypadku zainteresowanych przyłączeniem do sieci gazowej min. 30 %

mieszkańców miejscowości, w celu korzystania z gazu dla przygotowania posiłków, podgrzewania wody, a w głównej mierze w celu ogrzewania pomieszczeń.

Inwestycje takie miałyby bardzo istotny wpływ na zmniejszenie zanieczyszczenia powietrza.

#### **12.4. System elektroenergetyczny /w tym oświetlenie ulic/**

W procesie zapewnienia dostaw energii elektrycznej dla mieszkańców Gminy Michałów uczestniczą przedsiębiorstwa energetyczne zajmujące się: wytwarzaniem, przesyłaniem oraz dystrybucją tejże energii.

Ważną grupę stanowią przedsiębiorstwa obrotu, sprzedające energię elektryczną odbiorcom finalnym. Na terenie Gminy działalność w zakresie dystrybucji energii elektrycznej prowadzi PGE Dystrybucja S.A. Skarżysko-Kamienna.

Zaopatrywanie w energię elektryczną polega na dostawach energii siecią rozdzielczą średniego napięcia ze stacji elektroenergetycznych.

Oświetlenie ulic i miejscowości jest bardzo ważnym elementem infrastruktury gminnej i zajmuje znaczącą pozycję w budżecie.

Gmina Michałów zawarła ze spółką PGE Obrót S.A. Skarżysko-Kamienna umowę kompleksową świadczenia usługi oświetleniowej i dystrybucyjnej.

Na terenie Gminy Michałów, według zinwentaryzowanych, aktualnych na koniec 2022 r. danych zainstalowane są łącznie 693 punkty świetlne (lampy), na słupach energetycznych.

Ponadto w związku z przeprowadzoną rewitalizacją w miejscowości Michałów wybudowano 230 punktów świetlnych ze źródłami światła w technologii LED.

Na terenie gminy dominują oprawy sodowe. Oprawy rtęciowe stanowią niewielki ułamek. Struktura mocy opraw oscyluje w granicach 80-150 W, w tym przeważają oprawy o mocy 150 W. Struktura mocy opraw w technologii LED oscyluje w granicach 48 – 62 W.

Stan techniczny infrastruktury oświetleniowej na terenie gminy jest zadowalający.

#### **12.5. Telekomunikacja**

Dostęp do sieci telekomunikacyjnej na terenie Gminy Michałów zapewniają linie naziemne aktualnie obsługiwane przez Orange S.A. oraz cztery stacje telefonii komórkowej T-mobile, Plus, Play i Orange.

#### **12.6. Baza sportowa - stan na 31.12.2022 r.**

##### **WYKAZ PLACÓW:**

- plac zabaw przy szkole w Węchadłowie;
- plac zabaw przy szkole w Górach;
- plac zabaw przy szkole w Michałowie – **modernizacja w 2019 r.;**
- plac zabaw przy szkole w Sędowicach ;
- plac zabaw przy świetlicy wiejskiej w Turze Dolnym (do remontu);
- plac zabaw przy świetlicy wiejskiej w Pawłowicach (do remontu);
- plac zabaw przy bibliotece w Michałowie;
- plac zabaw przy bibliotece w Górach (do remontu);
- plac zabaw przy świetlicy wiejskiej w Przeclawce (do remontu);
- plac zabaw przy SZOZ w Michałowie.

##### **WYKAZ SIŁOWNI ZEWNĘTRZNYCH:**

- siłownia zewnętrzna we Wrocieryżu (Otwarta Strefa Aktywności);
- siłownia zewnętrzna w Pawłowicach (Otwarta Strefa Aktywności) ;
- siłownia zewnętrzna w Zagajówku (Otwarta Strefa Aktywności);
- siłownia zewnętrzna w Przeclawce (Otwarta Strefa Aktywności);
- siłownia zewnętrzna w Węchadłowie (Otwarta Strefa Aktywności);

- siłownia zewnętrzna OSP w Sędowicach ;
- siłownia zewnętrzna OSP w Górach ;
- siłownia zewnętrzna OSP w Tomaszowie;
- siłownia zewnętrzna w Michałowie (plac przy muszli koncertowej).

#### WYKAZ TERENÓW REKREACYJNYCH:

- Teren przy świetlicy wiejskiej w Turze Górnym /na placu znajduje się ścieżka zdrowia/ (do remontu);
- teren przy świetlicy wiejskiej w Turze Dolnym (do remontu);
- teren przy świetlicy wiejskiej w Pawłowicach (do remontu);
- teren przy świetlicy wiejskiej w Jelczy Wielkiej z elementami placu zabaw (do remontu);
- teren przy świetlicy wiejskiej we Wrocieryżu /na placu znajduje się ścieżka zdrowia z elementami placu zabaw/ (do remontu);
- teren przy świetlicy wiejskiej w Sędowicach (na placu znajduje się siłownia zewnętrzna);
- teren przy świetlicy wiejskiej w Zagajowie (na placu znajduje się plac zabaw);
- teren przy świetlicy wiejskiej w Zagajówku (na placu znajduje się ścieżka zdrowia z elementami placu zabaw);
- teren przy Urzędzie Gminy (na placu znajduje się muszla koncertowa, plac zabaw, siłownia zewnętrzna);
- teren przy świetlicy wiejskiej w Górach (na placu znajduje się siłownia);
- teren przy świetlicy wiejskiej w Kołkowie /na placu znajduje się ścieżka zdrowia z elementami placu zabaw/ (do remontu);
- teren przy świetlicy wiejskiej w Przeclawce (do remontu);
- teren przy świetlicy wiejskiej w Tomaszowie /na placu znajduje się ścieżka zdrowia z elementami placu zabaw oraz siłownia zewnętrzna/ (do remontu);
- teren przy świetlicy wiejskiej w Węchadłowie (na placu znajduje się ścieżka zdrowia z elementami placu zabaw).

#### WYKAZ OBIEKTÓW SPORTOWYCH:

- Boisko wielofunkcyjne przy szkole w Węchadłowie;
- boisko wielofunkcyjne przy szkole w Górach;
- boisko wielofunkcyjne przy szkole w Michałowie;
- boisko wielofunkcyjne MSiT przy szkole w Michałowie;
- boisko wielofunkcyjne przy szkole w Sędowicach;
- boisko wielofunkcyjne w Turze Górnym;
- boisko wielofunkcyjne w Pawłowicach;
- boisko wielofunkcyjne we Wrocieryżu;
- boisko wielofunkcyjne w Zagajowie;
- boisko wielofunkcyjne w Zagajówku;
- sala sportowa w szkole w Węchadłowie;
- sala sportowa w szkole w Górach;
- sala sportowa w szkole w Michałowie;
- sala sportowa w szkole w Sędowicach.

### **13. PRZECIWDZIAŁANIE UZALEŻNIENIOM**

Zgodnie z art. 4<sup>1</sup> ust. 1 ustawy z dnia 26 października 1982 roku o wychowaniu w trzeźwości i przeciwdziałaniu alkoholizmowi oraz art. 10 ust. 1 ustawy z dnia 29 lipca 2005 r. o przeciwdziałaniu narkomanii, zadaniem własnym gminy jest prowadzenie działań związanych z profilaktyką i rozwiązywaniem problemów alkoholowych oraz przeciwdziałanie narkomanii.

Na terenie Gminy Michałów działa Gminna Komisja Rozwiązywania Problemów Alkoholowych, która podejmuje działania zmierzające do ograniczenia spożywania napojów alkoholowych.

Gminna Komisja Rozwiązywania Problemów Alkoholowych w Michałowie działa w oparciu o przepisy ustawy z dnia 26 października 1982 roku o wychowaniu trzeźwości i przeciwdziałaniu alkoholizmowi (Dz. U. z 2021 r. poz. 1119 ze zm.) w składzie zatwierdzonym Zarządzeniem Nr O.3.2017 Wójta Gminy Michałów z dnia 9 stycznia 2017 r. w sprawie powołania Gminnej Komisji Rozwiązywania Problemów Alkoholowych w Michałowie, zmienionym Zarządzeniem Nr O.62.2018 Wójta Gminy Michałów z dnia 11 grudnia 2018 r.

Członkami Komisji są przedstawiciele Urzędu Gminy w Michałowie, Gminnego Ośrodka Pomocy Społecznej w Michałowie, Policji oraz Organizacji Pozarządowych, przeszkoleni w zakresie profilaktyki i rozwiązywania problemów alkoholowych.

Komisja inicjuje i monitoruje działania związane z edukacją i profilaktyką rozwiązywania problemów alkoholowych. Celem jej działań jest ograniczenie spożywania alkoholu, zwiększenie dostępności pomocy terapeutycznej, rehabilitacyjnej osobom uzależnionym, podejmowanie działań w związku z podejrzeniem zaistnienia przemocy w rodzinie oraz zwiększanie zdolności osób do radzenia sobie z istniejącymi problemami alkoholowymi.

Podejmowane działania mają za zadanie wsparcie osób uzależnionych i ich rodzin, kształtowanie zdrowego stylu życia oraz pomoc rodzinom w trudnych sytuacjach życiowych. Komisja uprawniona jest do podejmowania czynności zmierzających do sądowego orzeczenia o zastosowaniu wobec osoby uzależnionej od alkoholu, zobowiązania poddania się leczeniu odwykowemu.

Ponadto, Komisja realizuje określone ustawowo zadania gminy w zakresie profilaktyki i rozwiązywania problemów alkoholowych, a w szczególności :

- wydawanie postanowień dotyczących zgodności lokalizacji punktów sprzedaży napojów alkoholowych z uchwałą Rady Gminy,
- prowadzenie kontroli przestrzegania warunków i zasad sprzedaży, podawania i spożywania napojów alkoholowych na podstawie upoważnienia Wójta Gminy,
- prowadzenie działalności informacyjnej i edukacyjnej w zakresie rozwiązywania problemów alkoholowych,
- wspomaganie instytucji służących rozwiązywaniu problemów alkoholowych,
- prowadzenie działań zmierzających do poddania się leczeniu odwykowemu osób, które w związku z nadużywaniem alkoholu powodują rozkład pożycia rodzinnego, demoralizację małoletnich, uchylają się od pracy albo systematycznie zakłócają spokój i porządek publiczny,
- podejmowanie interwencji w związku z naruszeniem przepisów określonych w art. 13 i 15 ustawy o wychowaniu w trzeźwości i przeciwdziałaniu alkoholizmowi oraz występowanie przed sądem w charakterze oskarżyciela publicznego.

Do kompetencji Komisji należą również zadania wynikające z ustawy z dnia 29 lipca 2005 r. o przeciwdziałaniu narkomanii oraz ustawy z dnia 29 lipca 2005 r. o przeciwdziałaniu przemocy w rodzinie.

Do zadań Gminnej Komisji Rozwiązywania Problemów Alkoholowych w Michałowie należy:

1. Podejmowanie działań mających na celu zwiększenie dostępności pomocy terapeutycznej i rehabilitacyjnej dla osób uzależnionych, współuzależnionych, w tym :

- dokonywanie analizy potrzeb w tym zakresie.

2. Udzielanie osobom uzależnionym i członkom ich rodzin pomocy psychospołecznej i prawnej, a w szczególności ochrony przed przemocą w rodzinie:

- przyjmowanie wniosków o zastosowanie leczenia lub objęcie terapią,
- motywowanie i zobowiązanie do podjęcia leczenia odwykowego,

- kierowanie do biegłych w przedmiocie orzekania o uzależnieniu,
- podejmowanie działań zmierzających zapobieganiu przemocy w rodzinie,
- kierowanie osób uzależnionych i uwikłanych w przemoc domową do specjalistów i instytucji świadczących usługi specjalistyczne,
- kierowanie spraw do sądu o wydanie orzeczenia o zastosowaniu wobec osób uzależnionych obowiązku poddania się leczeniu w zakładzie leczenia odwykowego.
- wydawanie postanowienia o zobowiązaniu do podjęcia leczenia jeżeli zachodzą do tego przesłanki,
- zobowiązanie osoby do poddania się leczeniu odwykowemu w stacjonarnym zakładzie leczenia odwykowego (w szpitalu, ośrodku) lub w ambulatoryjnym zakładzie leczenia odwykowego (w poradni).

Realizując program komisja odbyła 14 posiedzeń, w czasie których rozpatrywała wnioski przedkładane ze względu na nadużywanie alkoholu i występującą niejednokrotnie z tym związaną przemoc w rodzinie oraz zaniebdywanie podstawowych obowiązków wobec rodziny. Co do zasady problem alkoholowy zgłosić może każdy. Najlepiej jest, gdy osobą zgłaszającą problem jest członek najbliższej rodziny, który dobrze zna skalę problemu i wie, jak naprawdę wygląda sytuacja rodzinna, ale przyjmowane są również zgłoszenia od instytucji takich jak Gminny Ośrodek Pomocy Społecznej, Policję, Zespół Interdyscyplinarny, Kuratora Sądu Rejonowego.

Zgodnie z art. 24 w/w Ustawy, postępowanie o zobowiązanie do podjęcia leczenia odwykowego może być prowadzone wobec osób które w związku z nadużywaniem alkoholu powodują: rozkład życia rodzinnego, uchylają się od obowiązku zaspokajania potrzeb rodziny, demoralizują małoletnich lub systematycznie zakłócają spokój i porządek publiczny. Oznacza to, że sam fakt uzależnienia od alkoholu, czy też spożywanie alkoholu w sposób szkodliwy lub ryzykowny nie może stanowić samoistnej podstawy do zobowiązania danej osoby do podjęcia leczenia odwykowego, lecz muszą towarzyszyć temu także określone, negatywne zachowania w sferze społecznej.

Do Komisji w 2022 roku wpłynęło 14 zgłoszeń o przypadkach nadużywania alkoholu z jednoczesnym występowaniem ww. przesłanek.

Na terenie Gminy Michałów działa **Punkt Informacyjno-Konsultacyjny ds. Uzależnień i Przemocy**, który odgrywa bardzo ważną rolę w systemie pomocy osobom uzależnionym, współuzależnionym i zagrożonym uzależnieniami.

Do zadań Punktu Konsultacyjnego należy w szczególności :

- prowadzenie działalności informacyjnej i edukacyjnej w zakresie profilaktyki i rozwiązywania problemów uzależnień i przemocy w rodzinie,
- udzielanie osobom i rodzinom konsultacji oraz porad w sprawach uzależnień i przemocy,
- motywowanie osób współuzależnionych do ewentualnego podjęcia psychoterapii w zakładach leczenia odwykowego,
- wspomaganie osób pijących ryzykownie i szkodliwie w podjęciu decyzji w sprawie zmiany szkodliwego wzoru picia,
- udzielanie wsparcia osobom po zakończonej psychoterapii poprzez rozmowy podtrzymujące,
- inicjowanie interwencji w przypadku rozpoznania zjawiska przemocy w rodzinie poprzez udzielenie stosownego wsparcia i informacji o możliwościach uzyskania pomocy i powstrzymania przemocy,
- gromadzenie aktualnych informacji o miejscach pomocy oraz kompetencjach służb i instytucji z terenu gminy, zajmujących się systemową pomocą dla rodziny.

W ww. punkcie w 2022 r. udzielono 40 porad i konsultacji osobom z problemami alkoholowymi i ich rodzinom.

Gminna Komisja Rozwiązywania Problemów Alkoholowych przyjęła do realizacji w 2022 r. budżet w wysokości 102 675,95 zł. jako wpływy z opłat za wydane zezwolenia na

sprzedaż napojów alkoholowych oraz z opłat za zezwolenie na obrót hurtowy napojami alkoholowymi w opakowaniach do 300 ml przeznaczonych do spożycia poza miejscem sprzedaży tzw. „małpek”.

W 2022 r. Komisja przeprowadziła 2 kontrole punktów sprzedaży, podczas tych czynności nie wykryto nieprawidłowości. Komisja pozytywnie zaopiniowała 6 wniosków w sprawie wydania zezwolenia na sprzedaż napojów alkoholowych, wydając stosowne postanowienia.

Reasumując w 2022 r. Gminna Komisja Rozwiązywania Problemów Alkoholowych w Michałowie wykonywała swe zadania z myślą o jak najlepszym wykorzystaniu środków i sposobów na walkę z alkoholizmem i innymi używkami oraz przemocą dla dobra całej społeczności gminnej.

## **14. POLITYKA SPOŁECZNA**

### **14.1. Gminna Strategia Rozwiązywania Problemów Społecznych**

Gminna Strategia Rozwiązywania Problemów Społecznych Gminy Michałów na lata 2016-2022 została przyjęta Uchwałą Nr XXIV/140/2016 Rady Gminy Michałów z dnia 14 września 2016 r. Celem strategii jest wyznaczenie priorytetowych rozwiązań w zakresie przewyższenia określonych problemów społecznych.

Celem strategicznym jest:

- przeciwdziałanie powstawaniu zjawiska ubóstwa w Gminie Michałów,
- integracja społeczna i aktywizacja zawodowa oraz przeciwdziałanie wykluczeniu społecznemu w Gminie Michałów,
- redukcja problemu uzależnień,
- wspieranie rodzin z problemami opiekuńczo-wychowawczymi rodzin wielodzietnych i niepełnych.

Ocena zasobów pomocy społecznej zgodnie z art.16 a ustawy o pomocy społecznej w oparciu o analizę lokalnej sytuacji społeczno-demograficznej obejmuje infrastrukturę, kadre, organizacje pozarządowe, nakłady finansowe ponoszone na zadania pomocy społecznej oraz informacje o osobach i rodzinach korzystających z pomocy społecznej.

Ocena za 2022 rok zawiera dane demograficzne, statystyczne. Rok oceny 2022 zaznacza się nieznacznym spadkiem liczby osób korzystających z pomocy społecznej. Ocena zasobów zawiera w sobie również rekomendacje, prognozy na rok następny odnośnie realizowanych świadczeń czyli kwoty świadczeń a także liczbę osób z tych świadczeń korzystających.

### **14.2. Świadczenia wychowawcze**

Urząd Gminy w Michałowie realizował wypłatę świadczeń wychowawczych zgodnie z Ustawą o pomocy państwa w wychowaniu dzieci do miesiąca maja 2022 r.. Świadczenie wychowawcze jest realizacją rządowego Programu „Rodzina 500+”. Jest to program finansowany ze środków budżetu państwa.

Od 1 czerwca 2022 roku Program ten realizuje ZUS. W 2022 roku objętych programem zostało 496 rodzin z terenu gminy Michałów.

Na świadczenia wychowawcze wypłacono środki w kwocie **1 932 430,00** złotych.

### **14.3. Gminny Program Wspierania Rodziny**

Uchwałą Nr XVII/127/2019 Rady Gminy Michałów z dnia 30 grudnia 2019 roku przyjęto **Gminny Program Wspierania Rodziny w Gminie Michałów na lata 2020-2022**. Głównym celem programu jest wspieranie rodzin przeżywających trudności w wypełnianiu funkcji opiekuńczo-wychowawczych w procesie przywracania ich zdolności do prawidłowego funkcjonowania.

W 2022 roku w GOPS w Michałowie zatrudniony był 1 asystent rodziny, który swoim wsparciem obejmował 8 rodzin. W skład tych rodzin wchodziło 16 dzieci.

Uchwałą Nr LIII/362/2022 Rady Gminy Michałów z dnia 30 grudnia 2022 r. przyjęto Gminny Program Wspierania Rodziny w Gminie Michałów na lata 2023-2025.

#### **14.4. Gminny Program Przeciwdziałania Przemocy w Rodzinie**

*Gminny Program Przeciwdziałania Przemocy w Rodzinie i Ochrony Ofiar Przemocy w Rodzinie Gminy Michałów na lata 2019-2022* jest realizacją art. 6 ust. 2 Ustawy z dnia 29 lipca 2005 r. o przeciwdziałaniu przemocy w rodzinie, zgodnie z którym do zadań własnych gminy należy w szczególności tworzenie gminnego systemu przeciwdziałania przemocy w rodzinie, w tym:

- 1) Opracowanie i realizacja gminnego programu przeciwdziałania przemocy w rodzinie oraz ochrony ofiar przemocy w rodzinie,
- 2) Prowadzenie poradnictwa i interwencji w zakresie przeciwdziałania przemocy w rodzinie w szczególności poprzez działania edukacyjne służące wzmocnieniu opiekuńczych i wychowawczych kompetencji rodziców w rodzinach zagrożonych przemocą w rodzinie,
- 3) Zapewnienie osobom dotkniętym przemocą w rodzinie miejsc w ośrodku wsparcia,
- 4) Tworzenie zespołów interdyscyplinarnych.

Uchwałą Nr VI/43/2019 Rada Gminy Michałów w dniu 26 lutego 2019 r. przyjęła ***Gminny Program Przeciwdziałania Przemocy w Rodzinie i Ochrony Ofiar Przemocy w Rodzinie Gminy Michałów na lata 2019-2022***, który powołany został w celu realizacji zadań gminnych w zakresie przeciwdziałania przemocy w rodzinie, szczególnie poprzez promowanie działań profilaktycznych, wspieranie osób doświadczających przemocy na każdym etapie ich powrotu do normalnego życia, jak i również praca ze sprawcami przemocy. W ramach tego systemu utworzony jest Gminny Zespół Interdyscyplinarny, w skład którego wchodzi 7 członków.

W 2022 r. do Przewodniczącej Zespołu Interdyscyplinarnego wpłynęło 9 Niebieskich Kart, z czego: przedstawiciele Policji – założyli 8, pracownicy socjalni – założyli 1 kartę. W celu rozwiązania problemu w rodzinie w indywidualnych przypadkach odbyło się 11 spotkań członków Zespołu Interdyscyplinarnego.

W 2022 r. zakończono 7 procedur „Niebieskiej Karty” z powodu ustania przemocy w rodzinie i uzasadnionego przypuszczenia o zaprzestaniu dalszego stosowania przemocy oraz po zrealizowaniu indywidualnego planu pomocy.

#### **15. BEZPIECZEŃSTWO, OCHRONA PRZECIWPOŻAROWA**

Kierując się odpowiedzialnością za stan bezpieczeństwa publicznego na terenie gminy Michałów, podejmowane są działania, które przyczynią się do zwiększania poczucia bezpieczeństwa, zapobiegania występowania sytuacji kryzysowych i sprawnego likwidowania ich następstw.

Wykonywanie działań prowadzone jest przy ścisłej współpracy z Państwową Strażą Pożarną, Policją i ochotniczymi strażami pożarnymi z terenu Gminy.

Ochronę bezpieczeństwa publicznego na terenie gminy zapewnia **Powiatowa Komenda Policji w Pińczowie** poprzez służbę jednego dzielnicowego, która obejmuje obszar całej gminy.

Najbliższa jednostka **Państwowej Straży Pożarnej** znajduje się w Pińczowie.

Gmina Michałów wspiera działalność Policji oraz PSP poprzez wydatkowanie środków z budżetu gminy. Środki przeznaczone na wsparcie Komendy Państwowej Straży Pożarnej w Pińczowie w 2022 r. wynosiły 10 000,00 zł na dofinansowanie zakupu ciężkiego samochodu ratowniczo - gaśniczego z wyposażeniem do prawidłowego podejmowania działań ratowniczo - gaśniczych.

Na terenie Gminy Michałów działa 10 jednostek Ochotniczej Straży Pożarnej: OSP Góry, OSP Michałów, OSP Pawłowice, OSP Sędowice, OSP Tomaszów, OSP Tur Dolny, OSP Tur Górny, OSP Wrocieryż, OSP Zagajów, OSP Zagajówek, które funkcjonują w swoich remizach.

Jednostki te pozostają na średnim poziomie wyposażenia w sprzęt ratowniczo - gaśniczy i w systemy łączności. Wszystkie posiadają samochody pożarnicze. Łącznie na wyposażeniu jednostek OSP znajduje się 13 pojazdów, w tym 2 średnie gaśnicze i 2 ciężkie gaśnicze oraz 9 lekkich operacyjnych.

Jednostki OSP w Michałowie i Pawłowicach znajdują się w Krajowym Systemie Ratowniczo - Gaśniczym. Jednostki OSP z KSRG posiadają wyszkolenie i wyposażenie nie odbiegające od jednostki Państwowej Straży Pożarnej. Także pozostałe jednostki OSP z terenu gminy corocznie doposażają się w sprzęt ratowniczo-gaśniczy, a ich członkowie uzupełniają wyszkolenie.

Środki z budżetu gminy przeznaczone na ochronę przeciwpożarową w 2022 r. wynosiły **191 151,93 zł.**

Zestawienie liczby wyjazdów jednostek OSP z terenu gminy w 2022:

Jednostka	Požary	Miejscowe zagrożenia	Falszywe alarmy	Ćwiczenia	Wyjazd gospodarczy	Zabezpieczenie rejonu	Razem
1309067 OSP Wrocieryż	10	6	1	0	4	0	21
1309068 OSP Michałów	40	31	1	4	15	3	94
1309069 OSP Pawłowice	35	15	2	3	12	2	69
1309070 OSP Sędowice	11	1	0	0	12	0	34
1309087 OSP Zagajów	4	1	0	0	22	0	27
1309106 OSP Góry	0	0	0	0	3	0	3
1309107 OSP Tur Dolny	0	0	0	0	4	0	4
1309108 OSP Tur Górny	0	0	0	0	1	0	1
1309110 OSP Zagajówek	2	0	0	0	4	0	6

## **16. KULTURA, OCHRONA ZDROWIA**

Za realizację i organizację kultury w całej gminie odpowiada Biblioteka Gminna w Michałowie z Gminnym Centrum Kultury, utworzone na mocy Statutu nadanego uchwałą Nr XXV/149/16 Rady Gminy Michałów z dnia 30 września 2016 r. w sprawie zmiany Statutu Gminnej Biblioteki publicznej w Michałowie.

W ramach swojej działalności Gminne Centrum Kultury w Michałowie organizuje, lub współorganizuje szereg imprez artystyczno - rozrywkowych, kulturalnych i sportowych.

### **Organizowane wydarzenia kulturalne i podejmowane inicjatywy**

W miarę możliwości Gminna Biblioteka Publiczna w Michałowie i filia biblioteczna w Górach w 2022 r. podjęła następujące inicjatywy:

- Ferie w Bibliotece - zajęcia plastyczno literackie dla dzieci;
- spotkanie z okazji Dnia Babci i Dziadka
- organizacja konkursu dla Kół Gospodyń Wiejskich na tradycyjną palmę wielkanocną;
- Udział w VIII edycji nocy bibliotek pod hasłem „To się musi powieść”;
- Włączenie się w XVIII Ogólnopolski Tydzień Czytania Dzieciom;
- Narodowe Czytanie - akcja promująca czytelnictwo i przypomnienie wybitnych polskich dzieł literatury, objęta Honorowym Patronatem Pary Prezydenckiej,
- Włączenie się w akcję „Ogólnopolski Dzień Głośnego Czytania”



- organizacja spotkań autorskich z pisarzami dla dzieci i młodzieży
- Mikołajki – spotkanie dla najmłodszych.

### **Realizowane w 2022 r. projekty:**

1. „Zakup nowości wydawniczych do bibliotek publicznych - Narodowy Program Rozwoju Czytelnictwa” dofinansowany przez Ministerstwo Kultury i Dziedzictwa Narodowego.

2. „Mała książka – wielki człowiek” - Projekt realizowany jest w ramach ogólnopolskiej kampanii promującej czytanie „dofinansowany przez Ministerstwo Kultury i Dziedzictwa Narodowego w ramach Narodowego Programu Rozwoju Czytelnictwa. W ramach akcji każde dziecko w wieku przedszkolnym (3-6 lat), które odwiedziło z rodzicem bibliotekę otrzymało wyjątkowy prezent – książkę „Krasnal w krzywej czapce”. W wyprawce dzieci otrzymały także Kartę Małego Czytelnika – za każdą wizytę w bibliotece przedszkolak otrzymuje naklejkę, a po zebraniu dziesięciu zostaje uhonorowany imiennym dyplomem, potwierdzającym jego czytelnicze zainteresowania. W wyprawce znajdowała się przygotowana dla rodziców i opiekunów broszura informacyjna „Książką połączeni, czyli przedszkolak idzie do biblioteki” przypominająca o nieocenionej roli czytania w rozwoju ich dziecka oraz o korzyściach wynikających z częstego odwiedzania biblioteki. W ramach projektu wydano 106 wyprawek, w tym 3 w języku ukraińskim.

### **Ochrona zdrowia mieszkańców**

**Gmina Michałów w ramach ochrony zdrowia mieszkańców**, w 2022 roku brała udział w kampanii profilaktycznej adresowanej do kobiet oraz wspierała akcję mającą na celu propagowanie wykonywania badań profilaktycznych dotyczących nowotworów złośliwych – raka piersi i raka szyjki macicy. W ramach współpracy m.in. ze Świętokrzyskim Centrum Onkologii, realizującego program wczesnego wykrywania raka piersi oraz wczesnego wykrywania raka szyjki macicy, kobiety z terenu gminy Michałów kilkakrotnie miały możliwość wykonania bezpłatnych badań mammograficznych skierowanych do kobiet w wieku 50-69 lat oraz cytologicznych dla kobiet w wieku 25-59 lat.

Podstawową opiekę medyczną na terenie Gminy Michałów prowadzi Samorządowy Zakład Opieki Zdrowotnej w Michałowie. Samorządowy Zakład Opieki Zdrowotnej (SZOZ) w Michałowie jest samodzielnym publicznym Zakładem opieki Zdrowotnej powołanym przez Radę Gminy w Michałowie.

W jej skład wchodzi:

- Ośrodek Zdrowia w Michałowie,
- Ośrodek Zdrowia w Górach,
- Ośrodek Zdrowia w Sędowicach.

### **Programy zdrowotne**

W 2022 r. realizowana była w ramach umowy podstawowej opieki zdrowotnej profilaktyka chorób gruźlicy prowadzona przez pielęgniarki oraz profilaktyka CHUK.

### **17. STOWARZYSZENIA**

Na terenie Gminy Michałów działa **10 stowarzyszeń w postaci jednostek OSP** (OSP Tur Górny, OSP Tur Dolny, OSP Pawłowice, OSP Wrocieryż, OSP Sędowice, OSP Zagajów, OSP Zagajówek, OSP Michałów, OSP Góry, OSP Tomaszów) oraz **12 Kół Gospodyń Wiejskich** (Węchadłów- 2 KGW, Tomaszów, Przeclawka, Góry, Michałów, Zagajówek, Zagajów, Sędowice, Pawłowice, Tur Dolny, Tur Górny).

### **18. WSPÓŁPRACA z LGD**

Rada Gminy Michałów podjęła decyzję o przystąpieniu do Lokalnej Grupy Działania poprzez podjęcie uchwały Nr XI/65/2007 z dnia 9 października 2007 r. w sprawie przystąpienia Gminy

Michałów do Lokalnej Grupy Działania Ponidzie na podstawie art. 18 ust. 1 ustawy z dnia 8 marca 1990 r. o samorządzie gminnym.

Przystąpienie Gminy Michałów do Lokalnej Grupy Działania jaką jest **Lokalna Grupa Działania Ponidzie** pozwoliło godnie reprezentować społeczność z terenów wiejskich, a także stworzyło możliwość ubiegania się o środki pomocowe. Przystąpienie do wyżej wymienionej organizacji, to szansa rozwoju obszarów wiejskich z terenu Gminy Michałów.

Coroczna składka członkowska dla jednostek samorządu terytorialnego z terenu powiatu pińczowskiego wynosi 5 000 zł.

Wykorzystanie środków finansowych z LGD Ponidzie na realizację projektów przez jednostki OSP z terenu gminy w 2022 r. przedstawia się następująco:

Pozytywnie rozpatrzone wnioski-

**OSP Sędowice** - Zagospodarowanie terenu wokół świetlicy i modernizacja świetlicy w Sędowicach. – 99 999zł (100 % dofinansowania )-realizacja 2023 r.

**OSP Zagajówek** - Poprawa dostępności do infrastruktury rekreacyjno – turystycznej poprzez zagospodarowanie terenu w miejscowości Zagajówek (plac zabaw) – 99 998 zł (100 % dofinansowania ) - realizacja 2023 r.

**OSP Michałów** - Zwiększenie dostępności do infrastruktury rekreacyjno – turystycznej poprzez zagospodarowanie terenu przy Ośrodku Zdrowia Michałowie. Etap II (wiaty koło ośrodka zdrowia) 99 394 zł – (100 % dofinansowania ) - realizacja 2023 r.

## **19. PODSUMOWANIE**

Powyższy raport przedstawia stan podstawowych obszarów działalności Gminy Michałów.

Jest on spojrzeniem na aktualną, wewnętrzną i zewnętrzną sytuację Gminy. Raport jest zbiorem danych statystycznych oraz innych informacji pozyskanych z zasobów Urzędu Gminy w Michałowie, uwzględnionych w tym dokumencie. Opracowanie to zawiera informacje pozwalające ocenić i przeanalizować różne zagadnienia, związane z rozwojem społeczno-gospodarczym Gminy Michałów w ostatnim roku.

Zebrane dane od pracowników merytorycznych Urzędu Gminy, jednostek organizacyjnych i instytucji są źródłem informacji o stanie Gminy Michałów. Opisują sytuację gminy pod względem gospodarki, środowiska, społeczeństwa oraz zarządzania gminą i funkcjonowania jej jednostek organizacyjnych. Z danych wynika, że finanse gminy są stabilne, a dług publiczny jest na bezpiecznym poziomie. Systematycznie są modernizowane i remontowane drogi, których właścicielem jest Gmina. To również zasługa pozyskanych środków zewnętrznych, dzięki którym nadal udaje się zrealizować wiele znaczących zadań.

Obecna sytuacja finansowa Gminy jest dobra i stabilna.

## UCHWAŁY RADY GMINY MICHAŁÓW - ROK 2022

W roku sprawozdawczym tj. 2022 r. Rada Gminy Michałów obradowała na 12 sesjach zwyczajnych, na 1 sesji uroczystej z okazji wręczenia Medalu „Za Długoletnie Pożycie Małżeńskie” nadanych mieszkańcom Gminy Michałów przez Prezydenta RP oraz 1 sesji zwołanej na wniosek Wójta Gminy Michałów. Podczas sesji Rada Gminy Michałów w roku 2022 podjęła **88 uchwał**.

Wszystkie podjęte przez Radę Gminy Michałów uchwały zostały w nieprzekraczalnym terminie 7 dni od dnia ich podjęcia, przekazane do organów nadzoru jakimi są – w zakresie zgodności z prawem – Wojewoda Świętokrzyski, a w zakresie spraw finansowych Regionalna Izba Obrachunkowa w Kielcach.

Zestawienie realizacji uchwał przedstawia poniższa tabela:

### UCHWAŁY RADY GMINY MICHAŁÓW - ROK 2022

Lp.	Data	Numer uchwały	Treść uchwały w sprawie	Realizacja
1	31.01.2022	XXXIX/282/2022	w/s wprowadzenia zmian w budżecie gminy na rok 2022	Zrealizowana
2	31.01.2022	XXXIX/283/2022	w/s zmiany Wieloletniej Prognozy Finansowej Gminy Michałów na lata 2022-2025	Zrealizowana
3	31.01.2022	XXXIX/284/2022	w/s ustalenia planu dofinansowania doszkolenia zawodowego nauczycieli zatrudnionych w szkołach prowadzonych przez Gminę Michałów oraz ustalenia maksymalnych kwot dofinansowania opłat za kształcenie pobierane przez nauczycieli oraz form i specjalności kształcenia, na które dofinansowanie będzie przyznane na 2022 rok	Zrealizowana
4	31.01.2022	XXXIX/285/2022	w/s zmiany przebiegu istniejącej drogi gminnej nr 245007T	Zrealizowana
5	31.01.2022	XXXIX/286/2022	w/s wysokości ekwiwalentu pieniężnego dla strażaka ratownika OSP, który uczestniczył w działaniu ratowniczym, akcji ratowniczej, szkoleniu lub ćwiczeniu	W trakcie realizacji
6	31.01.2022	XXXIX/287/2022	w/s przystąpienia Gminy Michałów do realizacji Programu „Opieka wytchnieniowa”- edycja 2022.	Zrealizowana
7	25.02.2022	XL/288/2022	w/s wprowadzenia zmian w budżecie gminy na rok 2022	Zrealizowana
8	25.02.2022	XL/289/2022	w/s zmiany Wieloletniej Prognozy Finansowej Gminy Michałów na lata 2022-2025	Zrealizowana
9	25.02.2022	XL/290/2022	w/s funduszu sołeckiego na rok budżetowy 2022	Zrealizowana, nie wyodrębniono funduszu sołeckiego
10	25.02.2022	XL/291/2022	w/s przyjęcia programu osłonowego w zakresie realizacji Programu „Korpus Wsparcia Seniorów” na 2022 r. dla Gminy Michałów	Zrealizowana
11	25.02.2022	XL/292/2022	w/s sprawie przystąpienia Gminy Michałów do realizacji Programu „Opieka wytchnieniowa”- edycja 2022	Zrealizowana
12	25.02.2022	XL/293/2022	w/s wyrażenia zgody na wydzierżawienie w trybie bezprzetargowym nieruchomości gruntowej położonej w miejscowości Węchadłów, oznaczonej Nr 546 o pow. 0,7000 ha, stanowiącej własność Gminy Michałów na rzecz dotychczasowego dzierżawcy	Zrealizowana

13	25.02.2022	XL/294/2022	w/s zmiany w uchwale w/s uchwalenia Gminnego Programu profilaktyki i Rozwiązywania Problemów Alkoholowych oraz Przeciwdziałania Narkomanii na 2022 rok.	Zrealizowana
14	31.03.2022	XLII/295/2022	w/s wprowadzenia zmian w budżecie gminy na rok 2022	Zrealizowana
15	31.03.2022	XLII/296/2022	w/s zmiany Wieloletniej Prognozy Finansowej Gminy Michałów na lata 2022-2025	Zrealizowana
16	31.03.2022	XLII/297/2022	w/s przyjęcia Gminnego Programu Profilaktyki i Rozwiązywania Problemów Alkoholowych oraz Przeciwdziałania Narkomanii i Innym Uzależnieniom na lata 2022- 2025	W trakcie realizacji
17	31.03.2022	XLII/298/2022	w/s udzielenia pomocy finansowej	Zrealizowana
18	31.03.2022	XLII/299/2022	w/s udzielenia pomocy finansowej	Zrealizowana
19	31.03.2022	XLII/300/2022	w/s uchylene uchwały Nr XLVIII/316/2018 Rady Gminy Michałów z dnia 30 maja 2018 r. w sprawie wyrażenia zgody na nabycie nieruchomości gruntowej położonej w miejscowości Sędowice niezbędnej do realizacji zadań własnych Gminy Michałów	Zrealizowana
20	31.03.2022	XLII/301/2022	w/s wyznaczenia miejsca do prowadzenia handlu w piątki i soboty przez rolników i ich domowników oraz regulaminu określającego zasady prowadzenia tego handlu	W trakcie realizacji
21	31.03.2022	XLII/302/2022	w/s rozpatrzenie wniosku dotyczącego ustanowienia dodatkowego przystanku dla potrzeb dowozu dzieci do szkoły w miejscowości Michałów	Zrealizowana, została udzielona odpowiedź wnioskodawcy
22	31.03.2022	XLII/303/2022	w/s rozpatrzenie wniosku dotyczącego przekazania gminie drogi prywatnej w miejscowości Michałów	Zrealizowana, została udzielona odpowiedź wnioskodawcy
23	28.04.2022	XLIII/304/2022	w/s wprowadzenia zmian w budżecie gminy na rok 2022	Zrealizowana
24	28.04.2022	XLIII/305/2022	w/s zmiany Wieloletniej Prognozy Finansowej Gminy Michałów na lata 2022-2025	Zrealizowana
25	28.04.2022	XLIII/306/2022	w/s określenia szczegółowych zasad, sposobu i trybu umarzania, odraczania lub rozkładania na raty należności pieniężnych mających charakter cywilnoprawny, przypadających Gminie Michałów lub jej jednostkom organizacyjnym oraz wskazania organu do tego uprawnionego, a także określenia warunków dopuszczalności pomocy publicznej w przypadkach, w których ulga stanowić będzie pomoc publiczną	W trakcie realizacji
26	28.04.2022	XLIII/307/2022	zmieniająca uchwałę w sprawie określenia przystanków komunikacyjnych, których właścicielem lub zarządzającym jest Gmina Michałów, warunków i zasad korzystania z tych obiektów oraz ustalenia stawek opłat za korzystanie z nich	W trakcie realizacji
27	28.04.2022	XLIII/308/2022	w/s rozpatrzenia petycji dotyczącej naprawy uchwał antysmogowych i programu ochrony powietrza	Zrealizowana, została udzielona odpowiedź wnioskodawcy.
28	28.04.2022	XLIII/309/2022	w/s rozpatrzenia wniosku mieszkańców dotyczącego drogi w miejscowości Sadkówka	Zrealizowana, została udzielona odpowiedź wnioskodawcy
29	26.05.2022	XLIV/310/2022	w/s wprowadzenia zmian w budżecie gminy na rok 2022	Zrealizowana
30	26.05.2022	XLIV/311/2022	w/s zmiany Wieloletniej Prognozy Finansowej Gminy Michałów na lata 2022-2025	Zrealizowana
31	26.05.2022	XLIV/312/2022	w/s udzielenia pomocy finansowej	Zrealizowana
32	26.05.2022	XLIV/313/2022	w/s udzielenia pomocy finansowej	Zrealizowana

33	23.06.2022	XLV/314/2022	w/s udzielenia Wójtowi Gminy Michałów wotum zaufania	Zrealizowana, po odbyciu debaty nad raportem o stanie Gminy Michałów za 2021 r. udzielono Wójtowi Gminy Michałów wotum zaufania.
34	23.06.2022	XLV/315/2022	w/s zatwierdzenia sprawozdania finansowego wraz ze sprawdzeniem z wykonania budżetu za 2021 rok	Zrealizowana, zatwierdzono sprawozdanie finansowe wraz ze sprawozdaniem z wykonania budżetu Gminy za 2021 rok
35	23.06.2022	XLV/316/2022	w/s udzielenia Wójtowi Gminy Michałów absolutorium z tytułu wykonania budżetu za 2021 rok	Zrealizowana udzielono Wójtowi Gminy absolutorium za 2021 rok
36	23.06.2022	XLV/317/2022	w/s wprowadzenia zmian w budżecie gminy za rok 2022	Zrealizowana
37	23.06.2022	XLV/318/2022	w/s zmiany Wieloletniej Prognozy Finansowej Gminy Michałów na lata 2022-2025	Zrealizowana
38	23.06.2022	XLV/319/2022	w/s przyjęcia raportu o sytuacji ekonomiczno-finansowej Samorządowego Zakładu Opieki zdrowotnej w Michałowie	Zrealizowana, oceniono pozytywnie sytuację ekonomiczno-finansową SZOZ w Michałowie
39	23.06.2022	XLV/320/2022	w/s zatwierdzenia rocznego sprawozdania finansowego Samorządowego Zakładu Opieki Zdrowotnej w Michałowie za 2021 rok	Zrealizowana, zatwierdzono roczne sprawozdanie finansowe SZOZ w Michałowie
40	29.07.2022	XLVI/321/2022	w/s wprowadzenia zmian w budżecie gminy na 2022 rok	Zrealizowana
41	29.07.2022	XLVI/32/2022	w/s zmiany Wieloletniej Prognozy Finansowej Gminy Michałów na lata 2022-2025	Zrealizowana
42	29.07.2022	XLVI/323/2022	w/s wyrażenia zgody na wydzierżawienie w trybie bezprzetargowym nieruchomości stanowiących własność Gminy Michałów	Zrealizowana
43	29.07.2022	XLVI/324/2022	w/s wyrażenia zgody na sprzedaż w drodze przetargu ustnego nieograniczonego nieruchomości gruntowej położonej w miejscowości Michałów, oznaczonej Nr 1014/4 o pow. 0,5000 ha, stanowiącej własność Gminy Michałów	Zrealizowana
44	29.07.2022	XLVI/325/2022	w/s zmiany w wieloletnim programie gospodarowania zasobem mieszkaniowym Gminy Michałów na lata 2021-2025	W trakcie realizacji
45	29.07.2022	XLVI/326/2022	w/s zasad określenia tygodniowego obowiązkowego wymiaru godzin zajęć nauczycieli niewymienionych w art. 42 ust. 3 ustawy z dnia 26 stycznia 1982r. Karta Nauczyciela, zasad udzielania i rozmiaru zniżek oraz zwalniania od obowiązku realizacji pensum dla nauczycieli, którym powierzono stanowiska kierownicze w szkołach	W trakcie realizacji
46	29.07.2022	XLVI/327/2022	w/s udzielenia pomocy finansowej	Zrealizowana
47	26.08.2022	XLVII/328/2022	w/s wprowadzenia zmian w budżecie gminy na 2022 rok	Zrealizowana
48	26.08.2022	XLVII/329/2022	w/s zmiany Wieloletniej Prognozy Finansowej Gminy Michałów na lata 2022-2025	Zrealizowana
49	29.09.2022	XLVIII/330/2022	w/s wprowadzenia zmian w budżecie gminy na 2022 rok	Zrealizowana
50	29.09.2022	XLVIII/331/2022	w/s zmiany Wieloletniej Prognozy Finansowej Gminy Michałów na lata 2022-2025	Zrealizowana
51	29.09.2022	XLVIII/332/2022	w/s wyrażenia zgody na sprzedaż w drodze przetargu ustnego nieograniczonego	Zrealizowana

			nieruchomości gruntowej położonej w miejscowości Tur- Piaski, oznaczonej nr 487 o pow. 0,34 ha, stanowiącej własność Gminy Michałów	
52	29.09.2022	XLVIII/333/2022	w/s przyjęcia Strategii Terytorialnej Partnerstwa Ponidzie	W trakcie realizacji
53	29.09.2022	XLVIII/334/2022	w/s wyrażenia zgody na zawarcie przez Gminę Michałów Porozumienia dla utworzenia Partnerstwa Ponidzie na Obszarze Strategicznej Interwencji PONIDZIE w celu realizacji Strategii Terytorialnej Partnerstwa Ponidzie i innych wspólnych przedsięwzięć	Zrealizowana
54	29.09.2022	XLVIII/335/2022	w/s zmieniająca uchwałę w sprawie powołania Komisji Rewizyjnej Rady Gminy Michałów	Zmieniona Uchwałą Nr LIII/367/2022 Rady Gminy Michałów z dnia 30 grudnia 2022 r.
55	29.09.2022	XLVIII/336/2022	w/s powołania składu osobowego Komisji Zdrowia, Oświaty, Kultury, Ochrony Środowiska i Porządku Publicznego Rady Gminy Michałów	Wygaszona uchwałą Nr LIII/368/2022 Rady Gminy Michałów z dnia 30 grudnia 2022 r.
56	28.10.2022	XLIX/337/2022	w/s wprowadzenia zmian w budżecie gminy na 2022 rok	Zrealizowana
57	28.10.2022	XLIX/338/2022	w/s zmiany Wieloletniej Prognozy Finansowej Gminy Michałów na lata 2022-2025	Zrealizowana
58	28.10.2022	XLIX/339/2022	w/s ustalenia Regulaminu wynagradzania nauczycieli zatrudnionych w jednostkach organizacyjnych na terenie Gminy Michałów.	W trakcie realizacji
59	28.10.2022	XLIX/340/2022	w/s ustalenia opłaty za świadczenia wykraczające poza zakres podstawy programowej w przedszkolach prowadzonych przez Gminę Michałów	W trakcie realizacji
60	28.10.2022	XLIX/341/2022	w/s nadania Statutu Samorządowego Zakładu Opieki Zdrowotnej w Michałowie	Wygaszona uchwałą Nr LI/352/2022 Rady Gminy Michałów z dnia 25 listopada 2022 r.
61	28.10.2022	XLIX/342/2022	w/s zasad wynajmowania lokali mieszkalnych wchodzących w skład mieszkaniowego zasobu Gminy Michałów	Wygaszona uchwałą Nr LI/353/2022 Rady Gminy Michałów z dnia 25 listopada 2022 r.
62	28.10.2022	XLIX/343/2022	w/s rozpatrzenia petycji dotyczącej utworzenia młodzieżowej Rady Gminy	Zrealizowana, została udzielona odpowiedź wnioskodawcy
63	25.11.2022	LI/344/2022	w/s wprowadzenia zmian w budżecie gminy na 2022 rok	Zrealizowana
64	25.11.2022	LI/345/2022	w/s zmiany Wieloletniej Prognozy Finansowej Gminy Michałów na lata 2022-2025	Zrealizowana
65	25.11.2022	LI/346/2022	w/s obniżenia średniej ceny skupu żyta do celów wymiaru podatku rolnego	Do realizacji w 2023 r.
66	25.11.2022	LI/347/2022	w/s określenia wysokości stawek podatku od nieruchomości	Do realizacji w 2023 r.
67	25.11.2022	LI/348/2022	w/s poboru podatku od nieruchomości, rolnego i leśnego w drodze inkasa, określenia inkasentów, terminów płatności dla inkasentów oraz wynagrodzenia za inkaso	Do realizacji w 2023 r.
68	25.11.2022	LI/349/2022	w/s określenia terminu, częstotliwości i trybu uiszczania opłat za gospodarowanie odpadami komunalnymi	W trakcie realizacji
69	25.11.2022	LI/350/2022	w/s Roczno Programu Współpracy Gminy Michałów z organizacjami porządkowymi oraz innymi podmiotami prowadzącymi działalność pożytku publicznego na rok 2023	Do realizacji w 2023 r.

70	25.11.2022	LI/351/2022	w/s ustalenia czasu bezpłatnego nauczania, wychowania i opieki oraz wysokości opłaty za korzystanie z wychowania przedszkolnego uczniów objętych wychowaniem przedszkolnym w przedszkolach oraz oddziałach przedszkolnych prowadzonych przez Gminę Michałów	W trakcie realizacji
71	25.11.2022	LI/352/2022	w/s nadania Statutu Samorządowego Zakładu Opieki Zdrowotnej w Michałowie	W trakcie realizacji
72	25.11.2022	LI/353/2022	w/s zasad wynajmowania lokali mieszkalnych wchodzących w skład mieszkaniowego zasobu Gminy Michałów	W trakcie realizacji
73	09.12.2022	LII/354/2022	w/s wprowadzenia zmian w budżecie gminy na rok 2022	Zrealizowana
74	09.12.2022	LII/355/2022	w/s zmiany Wieloletniej Prognozy Finansowej Gminy Michałów na lata 2022-2025	Zrealizowana
75	09.12.2022	LII/356/2022	w/s zatwierdzenia Regulaminu Rady Społecznej SZOZ w Michałowie	W trakcie realizacji
76	30.12.2022	LIII/357/2022	w/s wprowadzenia zmian w budżecie gminy na rok 2022	Zrealizowana
77	30.12.2022	LIII/358/2022	w/s zmiany Wieloletniej Prognozy Finansowej Gminy Michałów na lata 2022-2025	Zrealizowana
78	30.12.2022	LIII/359/2022	w/s uchwalenia budżetu Gminy Michałów na 2023	Do realizacji w 2023 r.
79	30.12.2022	LIII/360/2022	w/s Wieloletniej Prognozy Finansowej Gminy Michałów na lata 2023-2026	Do realizacji w 2023 r.
80	30.12.2022	LIII/361/2022	w/s przyjęcia Programu opieki nad zwierzętami bezdomnymi oraz zapobiegania bezdomności zwierząt na terenie Gminy Michałów w roku 2023	Do realizacji w 2023 r.
81	30.12.2022	LIII/362/2022	w/s przyjęcia Gminnego Programu Wspierania Rodziny w Gminie Michałów na lata 2023-2025	W trakcie realizacji
82	30.12.2022	LIII/363/2022	w/s ustalenia planu dofinansowania doskonalenia zawodowego nauczycieli zatrudnionych w szkołach prowadzonych przez Gminę Michałów oraz ustalenia maksymalnych kwot dofinansowania opłat za kształcenie pobierane przez uczelnie oraz form i specjalności kształcenia, na które dofinansowanie będzie przyznane w roku 2023	Do realizacji w 2023 r.
83	30.12.2022	LIII/364/2022	wyrażenia zgody na nabycie w drodze komunalizacji nieruchomości gruntowej położonej w Michałowie znajdującej się w posiadaniu samoistnym Skarbu Państwa	Zrealizowana
84	30.12.2022	LIII/365/2022	powołania komisji ds. inwentaryzacji mienia położonego na terenie Gminy Michałów	Zrealizowana
85	30.12.2022	LIII/366/2022	w/s przyjęcia planów pracy Rady Gminy Michałów i Komisji Rady Gminy Michałów na 2023 rok	Przyjęto do realizacji plany pracy Rady Gminy Michałów na rok 2023
86	30.12.2022	LIII/367/2022	zmieniająca uchwałę w sprawie powołania Komisji Rewizyjnej Rady Gminy Michałów	W trakcie realizacji
87	30.12.2022	LIII/368/2022	w/s powołania składu osobowego Komisja Zdrowia, Oświaty, Kultury, Ochrony Środowiska i Porządku publicznego Rady gminy Michałów	W trakcie realizacji
88	30.12.2022	LIII/369/2022	rozpatrzenia skargi na Wójta Gminy w związku z niewykonywaniem przez niego czynności prawem	Zrealizowana, została udzielona odpowiedź wnioskodawcy